

Strategický rozvojový plán

Slatina nad Zdobnicí

2016 – 2025





Objednatel:

Obec Slatina nad Zdobnicí

Kód obce: 576786
IČO: 00275395
DIČ: CZ00275395
Sídlo: Slatina nad Zdobnicí 198
517 56 Slatina nad Zdobnicí
Zastoupení: +420 494 594 266
Kontakt: Mgr. Petr Tůma, starosta obce
Email: obec@slatinanz.cz

Zpracovatel:

Úplný název: SENSEI consult s.r.o.
IČO: 24316059
Sídlo: Úvalská 33, Praha 10, 100 00
Zastoupení: Ing. Justina Jana Vajová
Kontakt: Tel: +420 604 920 360
Email: vajova@senseiconsult.cz



Preambule:

Strategický plán rozvoje obce Slatina nad Zdobnicí je strategickým rozvojovým dokumentem obce, který představuje plán rozvoje obce od roku 2016 do roku 2025.

Dokument bude sloužit jako podklad pro činnost samosprávy obce Slatina nad Zdobnicí v souladu se zásadami regionální politiky Královéhradeckého kraje a také jako dokument pro konkrétní rozvojové aktivity a projekty, které se v obci připravují.

Strategický dokument představuje společně s územními plány a s rozpočtovými výhledy základní koncepční dokument obce Slatina nad Zdobnicí.

Dokument definuje potřeby, rozvojové varianty obce, vize, plány a možnosti financování těchto plánů a aktivit v dalším období čerpání finančních prostředků ze strukturálních fondů.

Dokument obsahuje statistické šetření, které bylo provedeno průzkumem (dotazníky) mezi občany obce. Je zřejmé, že potřeby našich občanů, kteří v obci Slatina nad Zdobnicí žijí, nás zajímají. Dále byla provedena statistická šetření z dostupných zdrojů (Český statistický úřad apod.), na jejichž základě byly zanalyzovány kritické oblasti, které je nutné v obci řešit. V další části dokumentu jsou pak navrženy prioritní oblasti rozvoje s ohledem na splnění globálního cíle tohoto plánu.

Mgr. Petr Tůma, starosta obce Slatina nad Zdobnicí



OBSAH:

Preambule:	3
I. METODIKA.....	6
II. ZÁKLADNÍ INFORMACE.....	6
2.1. Úvod.....	6
2.2. Vymezené území.....	8
2.2.1. Územní a administrativní členění	8
2.2.2. Partnerství a spolupráce	14
2.3. Geografická a demografická charakteristika	16
2.3.1. Geografické a přírodní podmínky	16
2.3.2. Demografická charakteristika	18
2.3.3. Vzdělanostní struktura	19
2.4. Ekonomický potenciál	20
2.4.1. Ekonomická aktivita obyvatel	20
2.4.2. Ekonomická aktivita podnikatelských subjektů	20
2.4.3. Nezaměstnanost a zaměstnanost obyvatel obce.....	22
2.5. Podmínky pro zemědělství.....	23
2.6. Dopravní a technická infrastruktura	24
2.6.1. Dopravní infrastruktura.....	24
2.6.2. Technická infrastruktura	25
2.7. Služby pro obyvatele obce.....	26
2.7.1. Bydlení.....	26
2.7.2. Školství	27
2.7.3. Zdravotnictví a sociální péče	28
2.7.4. Občanská vybavenost	28
2.7.5. Informovanost, komunikace a prezentace obce	29
2.8. Volný čas v obci	29



2.9. Cestovní ruch	30
2.9.1. Turistické cíle a památky v okolí obce	32
2.10. Životní prostředí v obci.....	32
III. STATISTICKÁ ŠETŘENÍ	33
3.1. Zaměření, organizace a metoda průzkumu	33
3.2. Výsledky průzkumu.....	33
IV. ROZVOJOVÝ PLÁN OBCE	33
4.1. SWOT analýza.....	33
4.2. Cíle a priority	33
PRIORITA 1. Občanská vybavenost.....	33
4.2.1. Vazby jednotlivých priorit.....	33
V. MONITOROVACÍ UKAZATELE	33
VI. IMPLEMENTACE STRATEGICKÉHO ROZVOJOVÉHO PLÁNU	34
6.1. Vzor projektového listu	34
6.1.1. Projektový list.....	34
VII. NÁVRH NA FINANCOVÁNÍ	34
7.1. Financování a schopnost realizovat rozvojové projekty	34
7.2. Základní možnosti podpor	34
7.2.1. Programy pro programové období 2014-2020.....	34
7.3. Doplňkové možnosti	34
VIII. DATABÁZE PROJEKTŮ	34
SEZNAM OBRÁZKŮ.....	36
SEZNAM MAP	36
SEZNAM TABULEK	36
SEZNAM GRAFŮ	36
POUŽITÉ ZDROJE DAT.....	37



I. METODIKA

Dokument byl zpracován dle **Metodiky tvorby lokálních rozvojových strategií**, která je v souladu s regionální politikou ČR a vychází také z regionální politiky Evropské unie.

Při zpracování Strategického plánu obce Slatina nad Zdobnicí (dále jen SPR) byl kladen důraz na soulad s těmito dokumenty:

1. *národní úroveň*

- Strategie regionálního rozvoje ČR 2014-2020
- Národní strategický referenční rámec Leader + 2014 -2020
- Národní rozvojové priority 2014-2020
- Program rozvoje venkova pro období 2014-2020

2. *regionální úroveň*

- Strategie rozvoje Královéhradeckého kraje 2014 – 2020
- Strategie rozvoje města Rychnov nad Kněžnou

3. *místní úroveň*

- Dobrovolný svazek obcí Mikroregion Rychnovsko
- Sdružení SPLAV, o.s.
- Euroregion Glacensis

Dokumenty v dané úrovni jsou vzájemně provázány a hodnotí východiska, specifika a cíle dané oblasti rozvoje.

II. ZÁKLADNÍ INFORMACE

2.1. Úvod

Geograficky se jedná o velmi malé území, které je jako celek z hlediska sledování mimo rozlišovací úroveň záběru statistické služby (ČSÚ, i jiných šetření). Analýzy proto vycházejí z následujících dostupných informačních zdrojů:



- ze statistických údajů ČSÚ;
- z údajů ÚP;
- z ad hoc šetření dotazníky;
- z údajů analýzy Rychnov nad Kněžnou;
- z údajů analýzy Královéhradeckého kraje;
- z údajů Dobrovolného svazku obcí Mikroregion Rychnovsko;
- z údajů Sdružení SPLAV, o. s.;
- z údajů Euroregion Glacensis;
- z údajů obce Slatina nad Zdobnicí.

Základní funkcí analýzy je poskytnout relevantní údaje potřebné k rozhodování. Dokument by měl identifikovat silné a slabé stránky analyzovaného území ve vybraných klíčových oblastech, a na základě této znalosti by měly být představiteli odpovědnými za rozvoj daného území identifikovány směry dalšího rozvoje. SPR musí přinést argumenty pro navrhovaná opatření v podobě identifikace potenciálu pro rozvoj nebo naopak ohrožení daného území.

Předkládaná analýza nese zásady komplexně zpracovávané analýzy, ale zaměřuje se jen na oblasti identifikovaného zájmu.

Zkoumaná obec Slatina nad Zdobnicí může mít vzhledem ke své rozloze a významu v zásadě dvě rozvojové tendence odvozené od schopnosti vlastního financování:

- rozvoj zcela nezávislý na okolí podmíněný silným potenciálem a vlastními zdroji finančních prostředků nebo alespoň jinými zdroji, které potřebné finanční prostředky použitelné na rozvoj dokáží generovat,
- rozvoj v souladu (a do značné míry podmíněně) s rozvojem okolních územních celků, nebo nadřazených územních celků z důvodu nutnosti financovat zamýšlený rozvoj z jiných než vlastních zdrojů. Těmito jinými územními celky mohou v tomto případě být:
 1. město Rychnov nad Kněžnou;
 2. obce na území Dobrovolného svazku obcí Mikroregion Rychnovsko;
 3. obce na území Sdružení SPLAV, o.s.;
 4. Královéhradecký kraj;
 5. Euroregion Glacensis.



Na základě primárního zkoumání se jeví reálná druhá varianta, tedy rozvoj ve vzájemném souladu, součinnosti a partnerství s ostatními subjekty veřejné nebo samosprávné sféry. Bylo by nanejvýš vhodné sladit rozvojovou činnost obce s rozvojovými trendy okolních větších měst a dalších větších celků a zároveň pro své rozvojové vize získat aktivní podporu občanů, neziskových nebo zájmových organizací, ale především podnikatelů z mikroregionu, případně i z okolí.

2.2. Vymezené území

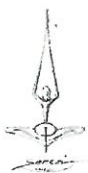
2.2.1. Územní a administrativní členění

Královéhradecký kraj

Obec Slatina nad Zdobnicí leží v Královéhradeckém kraji, v bývalém okrese Rychnov nad Kněžnou. Královéhradecký kraj leží v severovýchodní části Čech. Hranici kraje tvoří z více než jedné třetiny státní hranice s Polskem v délce asi 208 km. Se sousedními Libereckým a Pardubickým krajem tvoří oblast Severovýchod, která patří mezi tři největší oblasti v republice jak rozlohou, tak počtem obyvatel. Posledním sousedem je kraj Středočeský. Krajská metropole Hradec Králové je od hlavního města Prahy vzdálená 112 km.

Na severu a severovýchodě se rozkládají pohoří Krkonoše a Orlické hory, které na jihu a jihozápadě přecházejí do úrodné Polabské nížiny. Obě pohoří od sebe odděluje Broumovský výběžek, geologicky i horopisně pestrý, který byl kdysi plochou pánví mezi dvěma pohořími a kde příroda vytvořila rozsáhlá skalní města. Jsou to Teplické a Adršpašské skály, Broumovské stěny, Křížový vrch a Ostaš. Tato oblast patří mezi nejvydatnější a nejkvalitnější zásobárny pitné vody v České republice. Významnou část území tvoří krkonošské a orlické podhůří. Hlavními vodními toky jsou Labe a jeho přítoky Orlice a Metuje. Téměř celé území kraje náleží k povodí Labe, jen okrajová část Broumovského výběžku k povodí Odry. Nejvyšším vrcholem kraje je Sněžka (1 602 m n. m.) v Krkonoších, která je zároveň nejvyšší horou České republiky. Nejnižše položeným bodem je hladina Cidliny na území okresu Hradec Králové v nadmořské výšce 202 m.



Území kraje je po provedené reformě státní správy od 1. 1. 2000 tvořeno pěti okresy - Hradec Králové, Jičín, Náchod, Rychnov nad Kněžnou a Trutnov. K 1. 1. 2007 došlo ke změně hranic okresů Hradec Králové a Rychnov nad Kněžnou o tři obce. Obce Jílovice,



Ledce a Vysoký Újezd přešly z okresu Rychnov nad Kněžnou do okresu Hradec Králové, a došlo tak ke sladění hranic správních obvodů obcí s rozšířenou působností s hranicemi území okresů.

V Královéhradeckém kraji bylo k 1. 1. 2003 zřízeno 15 správních obvodů obcí s rozšířenou působností a 35 správních obvodů obcí s pověřeným úřadem.

Tabulka č. 1 - Základní informace o Královéhradeckém kraji

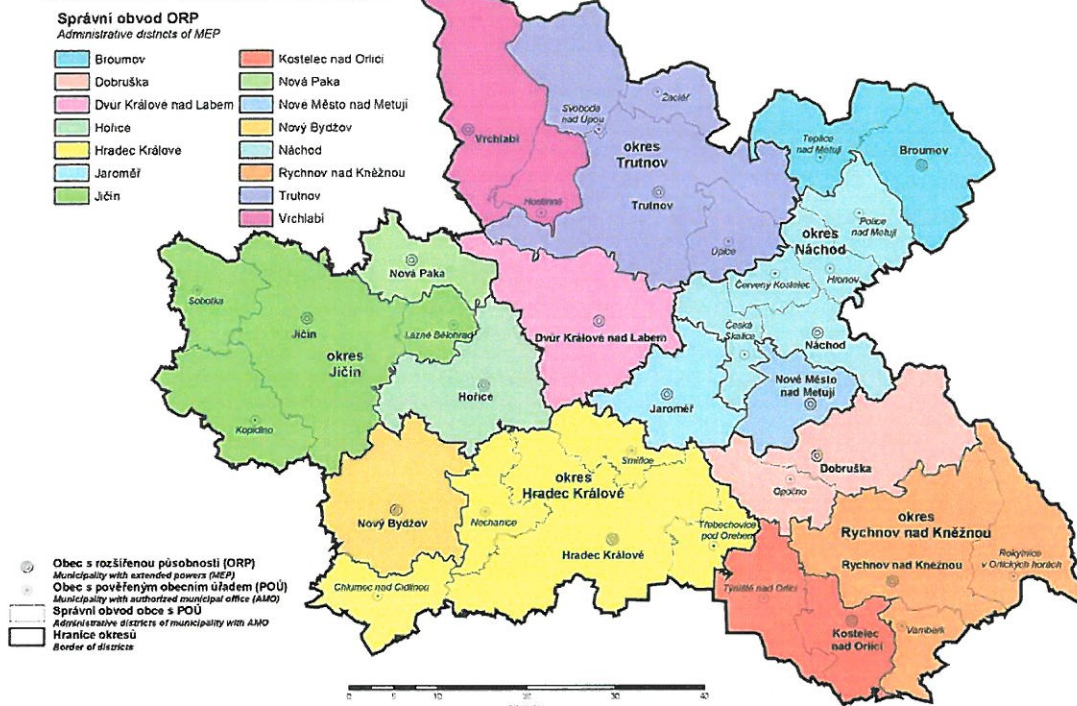
Královéhradecký kraj	
	
znak kraje	vlajka kraje
Sídlo:	Hradec Králové
Zeměpisné souřadnice:	50°22'48" s. š., 15°51'36" v. d.
Hejtman:	Lubomír Franc (ČSSD)
Rozloha:	3 163 km ²
Počet obyvatel:	551 421 (1. 1. 2016)
Hustota zalidnění:	116 obyvatel/km ²
Nejvyšší bod:	Sněžka (1603 m)
Historické země	Čechy a Slezsko
Počet okresů:	5
Počet správních obvodů obcí s rozšířenou působností:	15
Počet správních obvodů obcí s pověřeným úřadem:	35
ISO 3166-2:	CZ-KR
CZ-NUTS:	CZ052
RZ:	H



Mapa č. 1 - Administrativní členění kraje

Administrativní členění kraje

Administrative breakdown of the region



Okres Rychnov nad Kněžnou

Okres Rychnov nad Kněžnou se rozkládá na východě Královéhradeckého kraje. Na západě sousedí s okresem Hradec Králové, na severu s okresem Náchod. Jižní hranici má s okresy Pardubického kraje (s okresy Pardubice a Ústí nad Orlicí). Východní hranici okresu tvoří státní hranice s Polskem. K 31. 12. 2014 se rozlohou 982 km² na celkové ploše Královéhradeckého kraje podílí 20,6 %, a je tak druhým největším okresem v kraji (za okresem Trutnov). Z hlediska počtu obyvatel je rychnovský okres nejmenším v kraji, k 31. 12. 2014 jich zde žilo 78 926, tj. 14,3 % z celkového počtu obyvatel kraje. Vyznačuje se nejmenší hustotou zalidnění, na 1 km² připadá 80 obyvatel.

V sídelní struktuře zaujímá první místo okresní město Rychnov nad Kněžnou s 11 184 obyvateli.

Na základě Zákona č. 314/2002 Sb., o stanovení obcí s pověřeným obecním úřadem a stanovení obcí s rozšířenou působností, bylo na území okresu vytvořeno sedm správních obvodů pověřených obecních úřadů - Rychnov nad Kněžnou, Dobruška, Kostelec nad Orlicí, Opocno, Rokytnice v Orlických horách, Týniště nad Orlicí a Vamberk a tři správní

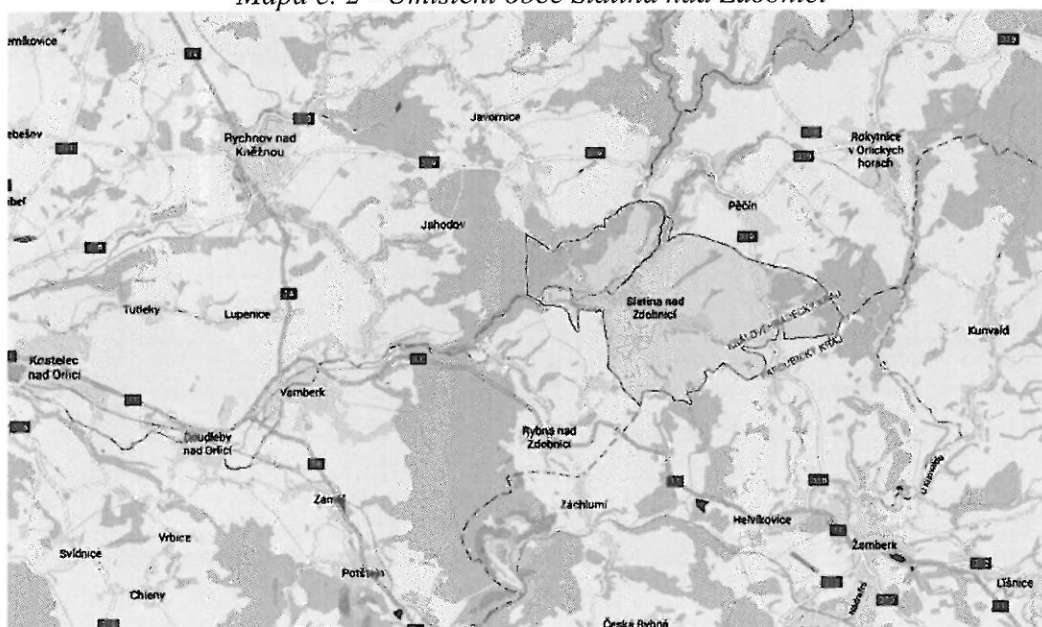


obvody obcí s rozšířenou působností - Rychnov nad Kněžnou, Dobruška a Kostelec nad Orlicí. Tyto obce jsou pověřeny výkonem vybraných funkcí státní správy pro všechny obce, které do jejich správního obvodu přísluší.

Obec Slatina nad Zdobnicí

Slatina nad Zdobnicí je obec ležící v Královéhradeckém kraji, v okrese Rychnov nad Kněžnou. Obec náleží do správního obvodu obce s pověřeným obecním úřadem Rychnov nad Kněžnou. Slatina nad Zdobnicí je malebná vesnička v podhůří Orlických hor s přibližně 800 obyvateli, rozkládající se podél silnice spojující Rychnov nad Kněžnou (vzdálený 15 km) a Žamberk (asi 8 km) v údolí Slatinského potoka.

Mapa č. 2 - Umístění obce Slatina nad Zdobnicí





Znak obce Slatina nad Zdobnicí vyobrazuje v červeno-zeleně zlatém zúženém vlnitém kúlem polceném štítě vpravo z kúlu vyrůstající stříbrné lekno, vlevo zlatý obilný snop převýšený kosmo dolů položeným stříbrným srpem.

List vlajky obce Slatina nad Zdobnicí tvoří tři svislé pruhy, červený, zvlněný žlutý se dvěma vrcholy a třemi prohlubněmi a zelený. Do červeného pruhu vyrůstá kosmo bílé lekno. Poměr šířky k délce listu je 2:3.



Tabulka č. 2 – Slatina nad Zdobnicí – základní informace

Slatina nad Zdobnicí	
	
znak obce	vlajka obce
status:	obec
LAU 2 (obec):	CZ0524 576786
kraj (NUTS 3):	Královéhradecký (CZ052)
okres (LAU 1):	Rychnov nad Kněžnou (CZ0524)
obec s rozšířenou působností:	Rychnov nad Kněžnou
pověřená obec:	
historická země:	Čechy
katastrální území:	Slatina nad Zdobnicí
katastrální výměra:	16,3 km ²
počet obyvatel:	846 (1. 1. 2014)
zeměpisné souřadnice:	50°8'2" s. š., 16°23'53" v. d.
nadmořská výška:	420 m n. m.
PSČ:	517 56
zákl. sídelní jednotky:	1
části obce:	1
katastrální území:	1
adresa obecního úřadu:	Slatina nad Zdobnicí 198 51756 Slatina nad Zdobnicí
starosta:	Mgr. Petr Tůma
oficiální web obce:	www.slatinanz.cz



Z historie obce

Historie obce je zajímavě a podrobně popsána na [webu obce](#). Zde uvádíme pouze krátké shrnutí. Podle historika Augustina Sedláčka asi v roce 1260 Slatinu současně s Pěčínem a Rokytnicí založil Heřman z Drnholce, zakladatel rodu pánů z Rychnova. Dále Slatina nad Zdobnicí patřila různým pánům: pánům z Pernštejna, pánům z Bubna. Posledním pánem byl John Parish. Parish byl poslední slatinskou vrchností. Přišel totiž rok 1848 a vytoužené zrušení roboty.

Život v obci v 19. století nebyl vůbec jednoduchý. Téměř všechny usedlosti byly zatíženy hypotékami a ani podmínky hospodaření nebyly příznivé pro drobné zemědělské usedlosti, které po uvolnění z roboty vznikly. Přitom byl žádoucí mír přerušen dalším konfliktem mezi Pruskem a Rakouskem v roce 1866. Přes těžké hospodářské a sociální poměry koncem předminulého století se život obce úspěšně rozvíjel. Byla rozšířena škola, vznikaly nové hospodářské i společenské organizace.

Rozvoji obce přispěla také výstavba železnice v letech 1905-1906. V souvislosti s její výstavbou byla v roce 1905 zřízena četnická stanice a v roce 1907 poštovní úřad. Vývoj obce přerušila 1. světová válka v letech 1914-1918, které padlo za obět' 37 občanů. Po skončení 1. světové války značně pokročila výstavba obce, která byla počátkem 20. let elektrifikována. Ke zlepšení zdravotnické péče byla v roce 1938 zřízena poradna pro matky a děti a do obce začal dojíždět dentista.

Od poloviny 30. let však působilo starostí nové válečné nebezpečí, které se stále stupňovalo. Po překonání poválečných potíží dochází opět k rozvoji obce, která od poloviny 50. let prodělala dosud nebyvalou výstavbu a přestavbu. Souvisela především s radikálními změnami v zemědělství. V roce 1949 byl ustanoven přípravný výbor pro vytvoření jednotného zemědělského družstva. Pro výhrady některých pracovníků okresních orgánů k tomuto výboru pokus o založení JZD ztroskotal a jeho vznik byl odložen o plných deset roků.

Vedle zahájení přestavby školy byl v roce 1950 pořízen místní rozhlas, bylo obnoveno veřejné osvětlení, jehož vedení z mědi muselo být za okupace odevzdáno. Dále bylo otevřeno stálé zubní ambulatorium a v roce 1951 zřízen pro Slatinu a okolní obce veterinární obvod. Příjemným zpestřením života v obci bylo také zřízení stálého kina Zdobnice v roce 1947.



Některá zařízení však byla v poválečném období v obci zrušena. Vedle některých obchodů, pohostinství a řemeslnických provozoven byl v roce 1958 zrušen matriční úřad a v roce 1960 mlékárna, která v době své více než třicetileté existence významně přispívala k rozvoji zemědělství. V posledním období byla specializována na výrobu trvanlivých sýrů. Od roku 1960 byla část jejího zařízení využívána jako sběrna mléka.

2.2.2. Partnerství a spolupráce

Slatina nad Zdobnicí je součástí Dobrovolného svazku obcí Mikroregion Rychnovsko, Sdružení SPLAV, z. s. a Euroregionu Glacensis. Obec Slatina nad Zdobnicí je dále zapojena do projektu Evropská Slatina.

Dobrovolný svazek obcí Mikroregion Rychnovsko

Centrem mikroregionu je město Rychnov nad Kněžnou ležící v podhůří Orlických hor a blízko česko-polských hranic. Rychnov nad Kněžnou je okresním městem ve východních Čechách, protéká jím řeka Kněžná. Ve městě žije cca 11 500 obyvatel. Město Rychnov nad Kněžnou se rozkládá na území o výměře 3 496 hektarů. Nachází se v nadmořské výšce, která je v průměru cca 320 m. n. m.

V současnosti zahrnuje 30 obcí, z nichž co do počtu obyvatel, pracovních příležitostí a spádového významu mají stěžejní úlohu zejména město Rychnov nad Kněžnou, město Rokytnice v Orlických horách, město Vamberk a město Solnice. Dle statistických údajů žije v mikroregionu cca 32 817 obyvatel na rozloze 46 347 ha. Sever a severovýchod mikroregionu tvoří státní hranice s Polskem, a to v délce 34 km. Sídlní struktura a osídlení regionu jsou značně nerovnoměrné.

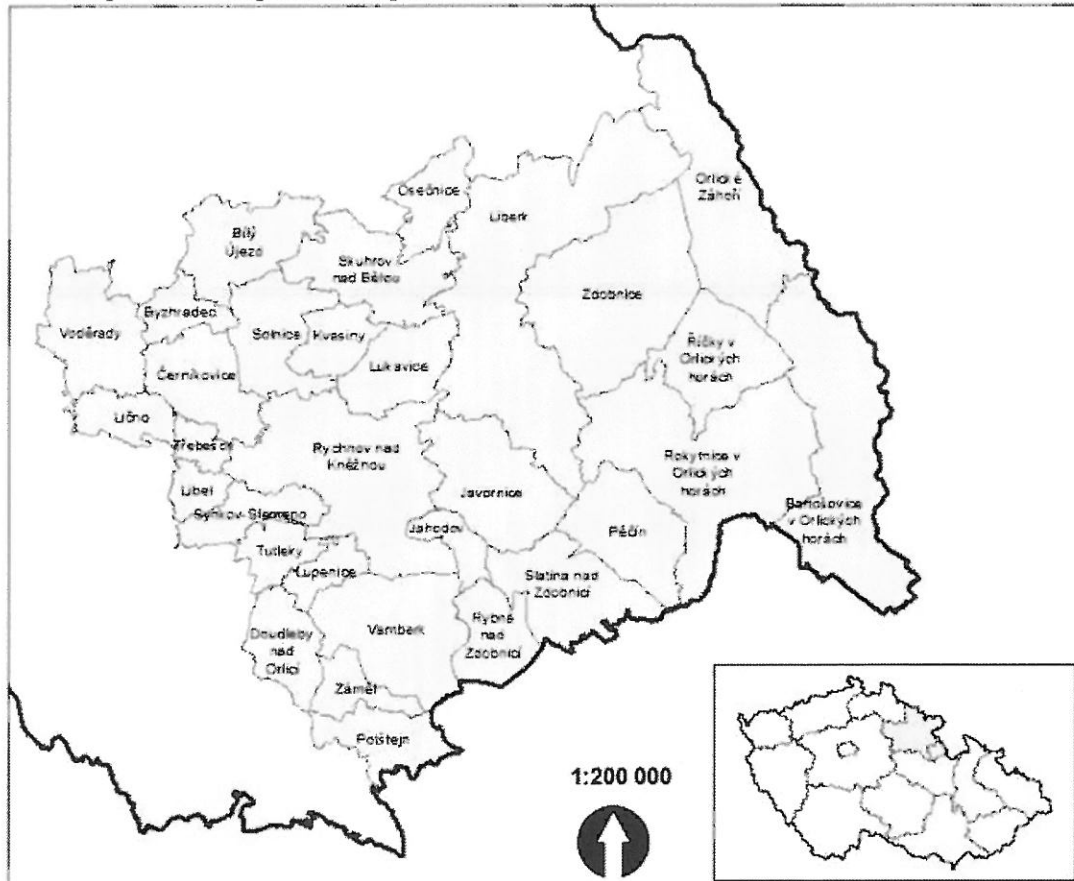
Sdružení SPLAV, z. s.

Sdružení SPLAV, z. s. bylo založeno v roce 2004 na území 17 obcí okresu Rychnov nad Kněžnou v Královéhradeckém kraji. Sdružuje představitele obcí, občanských sdružení, hospodářských subjektů, příspěvkových organizací, odborných institucí a dalších subjektů spolupracujících na základě společné strategie a společných cílů - pečovat o kulturní a hospodářský rozvoj regionu, vytvářet podmínky pro nejširší spolupráci při



rozvoji regionu, propagovat obnovu venkova a získat jí vážnost ve společnosti, účastnit se evropské spolupráce při obnově venkova.

Mapa č. 3 - Mapa územní působnosti Sdružení SPLAV, z. s. (stav k 1. 1. 2014)



Euroregion Glacensis

Euroregiony jsou nadnárodním typem svazků či sdružení obcí a měst. Cílem euroregionu - mezinárodního sdružení měst a obcí - je především podpora a realizace projektů odrážejících všechny formy spolupráce mezi smluvními stranami. Hlavním motivem sdružených měst a obcí, které jsou zde zastoupeny svými místními představiteli veřejné správy, je odstraňování nerovností mezi regiony na obou stranách hranice, vedoucí k postupnému vyrovnávání ekonomického i sociálního rozvoje.

Euroregion Glacensis je nadnárodní dobrovolné zájmové sdružení měst a obcí a dalších právnických osob na území okresů Náchod, Rychnov nad Kněžnou, Hradec Králové, Trutnov, Jičín, Chrudim, Svitavy, Ústí nad Orlicí, Pardubice, Jeseník a Šumperk na české



straně a sdružení měst a obcí okresů Kłodzko, Ząbkowice, Wałbrzych, Strzeliń a Dzierżoniów na polské straně. Jeho hlavním úkolem je podpora česko-polské přeshraniční spolupráce a rozvoje příhraničního území, která jsou spjata úzkými geografickými a historicko-politickými vazbami.

Euroregion byl založen podpisem smlouvy o vytvoření česko-polského Euroregionu Glacensis 5. 12. 1996 v Hradci Králové.

Evropská Slatina

Slatina nad Zdobnicí je zapojena do projektu Evropská Slatina. Jedná se o spolupráci 14 Slatin, 12 z České republiky a 2 ze Slovenska. Účast v projektu je bezplatná. Cílem projektu je zveřejnit informace z oblasti místa, kultury, tradic a historie obce a pomocí stránek nabízet ostatním účastníkům projektu a návštěvníkům stránek místní kulturní akce, setkání, telekonference, výměnu informací, soutěže, možnosti spolupráce místních sdružení a spolků, možnosti sportu a ubytování. Na některé společné projekty lze získat i finanční podporu dle programu Evropa pro občany.

2.3. Geografická a demografická charakteristika

2.3.1. Geografické a přírodní podmínky

Povrch okresu Rychnov nad Kněžnou tvoří v jihozápadní oblasti roviny, ve střední pahorkatiny, které posléze přecházejí v horský masív Orlických hor. Nejnižším bodem v okrese je místo u Týniště nad Orlicí (246 m nadmořské výšky), nejvyšším pak Velká Deštná (nejvyšší hora Orlických hor) s 1 115 m nadmořské výšky. Tyto výškové rozdíly se projevují i v rozdílnosti podnebí. Na jihozápadě je podnebí mírné, v oblasti Orlických hor je podnebí drsnější.

Pro jedinečnost krajiny, zachovalost jednotlivých prvků a jejich vzájemnou vyváženost byly v roce 1969 Orlické hory vyhlášeny chráněnou krajinnou oblastí. Do plochy 204 km² bylo zahrnuto podhůří a hlavní hřeben od Olešnice v Orlických horách až po Zemskou bránu. Je zde také většina maloplošných chráněných území, z nichž nejcennější je národní přírodní rezervace Bukačka, často nazývaná botanicou zahradou Orlických



hor. Celkem jsou na území okresu dvě národní přírodní rezervace, 12 přírodních památek a 20 přírodních rezervací.

Povodí okresu tvoří tři hlavní řeky, Divoká Orlice, Zdobnice a Bělá s hlavními přítoky Rokytenkou, Kněžnou, Klausou a Dědinou. Území okresu náleží do povodí řeky Labe. Vodní plochy tvoří z celkové rozlohy okresu pouze 1,3 %.

Obec Slatina nad Zdobnicí leží v nadmořské výšce 400 m (nadmořská výška nivelační značky, umístěné na kostele, je 399,39 m). Obec leží v povodí Zdobnice a přítoku – Slatinského potoka s drobnými přítoky, číslo povodí 1-02-01-047.

Obrázek č. 1 - Krajina v okolí Slatiny nad Zdobnicí





2.3.2. Demografická charakteristika

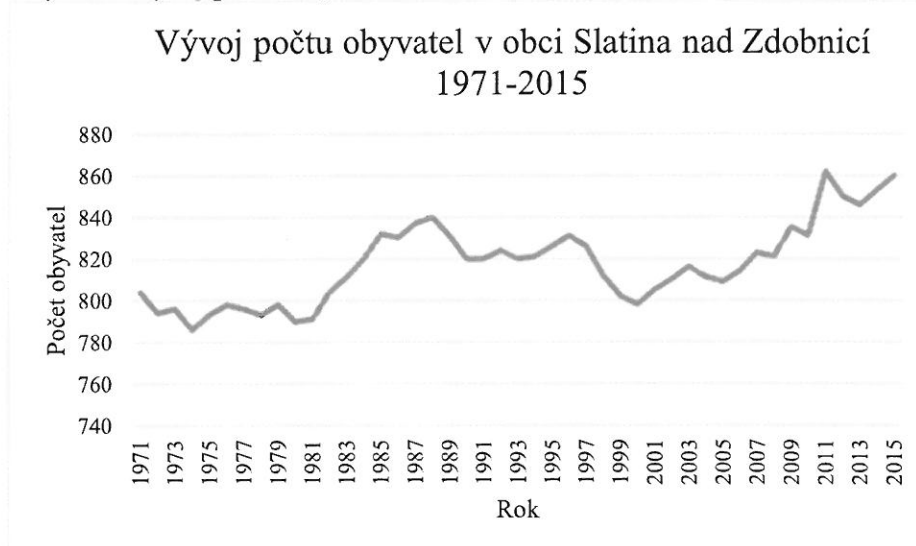
Počet obyvatel ve Slatině nad Zdobnicí k 31. 12. 2015 byl 860. Z toho bylo 425 mužů (49,4 %) a 435 žen (50,6 %). Průměrný věk v obci k 31. 12. 2015 byl 41,8 let.

Tabulka č. 3 - Stav obyvatel ve Slatině nad Zdobnicí k 31. 12. 2015

		Celkem	Muži	Ženy
Počet obyvatel		860	425	435
V tom ve věku (let)	0-14	129	69	60
	15-64	575	293	282
	64 a více let	156	63	93
Průměrný věk (let)		41,8	40,1	43,4

Průměr počtu obyvatel ve Slatině nad Zdobnicí v letech 1971-2015 byl 818 obyvatel. Během 70. let minulého století se počet obyvatel pohyboval pod hranicí 800 osob v obci, s výjimkou roku 1971, kdy byl počet obyvatel 804 osob. Od roku 1981 se pohybuje počet obyvatel v obci nad hranicí 800 obyvatel a mírně stoupá (kromě roku 2000, kdy byl počet obyvatel 798). K 31. 12. 2015 měla obec Slatina nad Zdobnicí 860 obyvatel. Uváděná data se vztahují vždy k 31. 12. daného roku a vycházejí z [Databáze demografických údajů za obce ČR](#).

Graf č. 1 - Vývoj počtu obyvatel ve Slatině nad Zdobnicí v letech 1971-2015





Tabulka č. 4 - Vývoj počtu obyvatel ve Slatině nad Zdobnicí v letech 2005-2015

	2005	2006	2007	2008	2009	2010	2011	2012	2013	2014	2015
Počet obyvatel k 31. 12. 2015	809	814	823	821	835	831	862	850	846	853	860

Celkový přírůstek obyvatel v obci Slatina nad Zdobnicí se v posledních letech pohybuje buď v mírně kladných anebo mírně záporných hodnotách. Na těchto hodnotách se podílí přirozený i migrační přírůstek.

Tabulka č. 5 - Přirozený, migrační a celkový přírůstek obyvatelstva ve Slatině nad Zdobnicí 2005-2015

	2005	2006	2007	2008	2009	2010	2011	2012	2013	2014	2015
Přirozený přírůstek	-3	-3	-1	-2	2	2	-4	-5	1	7	0
Migrační přírůstek	1	8	10	0	12	-6	-1	-7	-5	0	7
Celkový přírůstek	-2	5	9	-2	14	-4	-5	-12	-4	7	7

2.3.3. Vzdělanostní struktura

Při popisu vzdělanostní struktury se vychází z dat Sčítání lidu, bytů a domů 2001, aktuálnější údaje nejsou běžně na úrovni obce k dispozici.

Nejvíce obyvatel obce Slatina nad Zdobnicí má střední vzdělání bez maturity (41,3 %), více než čtvrtina obce má úplně střední vzdělání s maturitou (25,2 %). Více než pětina občanů obce má základní vzdělání vč. neukončeného nebo je bez vzdělání (22, 7%). Vysokoškolské vzdělání má 7,5 % obyvatel obce Slatina nad Zdobnicí.

Tabulka č. 6 - Vzdělanostní struktura obce Slatina nad Zdobnicí podle SLBD 2001

Obyvatelstvo 15leté a starší		671	100,00%
V tom podle stupně vzdělání	bez vzdělání, základní vč. neukončeného	152	22,7%
	vyučení a stř. odborné bez maturity	277	41,3%
	úplné střední s maturitou	169	25,2%
	vyšší odborné a nadstavbové	17	2,5%
	vysokoškolské	50	7,5%
	nezjištěné vzdělání	6	0,8%



2.4. Ekonomický potenciál

2.4.1. Ekonomická aktivita obyvatel

Při popisu ekonomické aktivity obyvatelstva obce Slatina nad Zdobnicí je vycházeno z dostupných dat Statistického lexikonu obcí České republiky 2013. Podle tohoto zdroje bylo ve Slatině nad Zdobnicí 836 obyvatel, což je údaj, který se liší od uvedených počtů obyvatel v jiných částech Strategického rozvojového plánu. Důvodem odlišných údajů jsou rozdílné statistické prameny, které jsou různě aktuální.

V obci Slatina nad Zdobnicí bylo podle těchto dat celkem 407 ekonomicky aktivních obyvatel, tj. téměř polovina obce (48,68 %), celorepubliková hodnota ekonomicky aktivních obyvatel v témže období činila 48,7 %.

Ze 407 ekonomicky aktivních obyvatel obce Slatina nad Zdobnicí bylo celkem zaměstnáno 381 obyvatel (tj. celkem 93,61%), což je více, než činí celorepubliková hodnota. Z obce vyjíždí za prací 42,78 %, tato hodnota je vyšší než činí hodnota za Českou republiku. Cílem dojížděky je Rychnov nad Kněžnou nebo Žamberk.

Tabulka č. 7 - Ekonomicky aktivní obyvatelstvo a dojížděka do zaměstnání

	Počet obyvatel	Ekonomicky aktivní		Z toho: zaměstnání			
				Celkem		Ze zaměstnaných: vyjíždějící za prací mimo obec	
		Abs.	%	Abs.	%	Abs.	%
Slatina n. Z.	836	407	48,68%	381	93,61%	163	42,78%
ČR	10 436 560	5 080 573	48,70%	4 580 714	90,20%	1 137 176	24,80%

2.4.2. Ekonomická aktivita podnikatelských subjektů

Ve Slatině nad Zdobnicí k 31. 12. 2015 bylo evidováno 190 registrovaných podniků, 81 podniků bylo se zjištěnou aktivitou.

Nejčastější formou podnikání ve Slatině nad Zdobnicí k 31. 12. 2015 byly fyzické osoby (89,5 % z celkového počtu registrovaných podniků), konkrétně pak fyzické osoby podnikající podle živnostenského zákona (dále ŽZ). Podíl právnických osob mezi registrovanými podniky činil 10,5 %.



Tabulka č. 8 - Podnikatelské subjekty ve Slatině nad Zdobnicí k 31. 12. 2015

	Registrované podniky	Podniky se zjištěnou aktivitou
Celkem	190	81
Fyzické osoby	170	71
Fyzické osoby podnikající dle ŽZ	151	60
Fyzické osoby podnikající dle jiného než ŽZ	13	7
Zemědělství podnikatelé	6	4
Právnícké osoby	20	10
Obchodní společnosti	5	3
Akciové společnosti	1	1
Družstva	.	.

Z hlediska převažující ekonomické činnosti působilo k 31. 12. 2015 nejvíce subjektů (z celkového počtu registrovaných podniků se sídlem ve Slatině nad Zdobnicí) v oblasti velkoobchodu, maloobchodu a opravě motorových vozidel (22,6 %). Druhým nejčastějším zaměřením v podnikatelské sféře byla činnost v průmyslu (13,7 %), a na třetí pomyslné příčce nejčastějších činností byla činnost ve stavebnictví (12,6 %).

Graf č. 2 - Ekonomické subjekty v obci Slatina nad Zdobnicí k 31. 12. 2015





2.4.3. Nezaměstnanost a zaměstnanost obyvatel obce

Ministerstvo práce a sociálních věcí počínaje lednem 2013 přešlo na nový ukazatel registrované nezaměstnanosti v ČR s názvem Podíl nezaměstnaných osob, který vyjadřuje podíl dosažitelných uchazečů o zaměstnání ve věku 15 – 64 let ze všech obyvatel ve stejném věku. Tento ukazatel nahrazuje doposud zveřejňovanou míru registrované nezaměstnanosti.

V červnu 2016 byl v obci Slatina nad Zdobnicí podíl nezaměstnaných osob 1 %. V rámci ČR podíl nezaměstnaných osob poklesl na 5,2 %.

Obec Slatina nad Zdobnicí spadá do okresu Rychnov nad Kněžnou, kde je velké množství lidí zaměstnáno nebo podnikatelsky napojeno na automobilový průmysl.

Tabulka č. 9 - Významní zaměstnavatelé v okrese Rychnov nad Kněžnou

Název zaměstnavatele	Sídlo	Předmět činnosti	Počet zaměstnanců (v okrese, rok 2014)
ŠKODA AUTO a.s., závod Kvasiny	závod Kvasiny	Výroba osobních automobilů.	3 242
ASSA ABLOY Czech & Slovakia, s.r.o.	Rychnov nad Kněžnou	Výroba stavebních, průmyslových zámků a zámků pro automobilový průmysl.	862
ESAB CZ, s.r.o., člen koncernu	Vamberk	Výroba přídavných svařovacích materiálů a drátů pro svařování v ochranné atmosféře.	610
Federal Mogul Friction Products a.s	Kostelec nad Orlicí	Výroba třecích materiálů, zejména brzdového obložení a brzdových destiček.	599
FrostFood a.s.	Rokytnice v Orlických horách	Výroba mražených potravinových výrobků.	142



Zaměstnavatelé ve Slatině nad Zdobnicí

Základní škola a Mateřská škola Slatina nad Zdobnicí

Základní škola a Mateřská škola zaměstnává 17 pedagogických pracovníků (ředitelku, výchovnou poradkyni, 13 učitelů a vychovatelku školní družiny a 3 učitelky mateřské školy) a 10 nepedagogických pracovníků (správce počítačové sítě, vedoucí školního stravování, 5 kuchařek, školníci a 2 uklízečky).

CLIM-Tech s.r.o.

Společnost CLIM-Tech s.r.o. poskytuje služby v oblasti větrání a klimatizace budov, jejím strategickým partnerem je MITSUBISHI ELECTRIC Co. Společnost působí na trhu od roku 1996. V obci Slatina nad Zdobnicí se nachází výroba a sklad firmy.

Zdobnice a.s.

Společnost Zdobnice a.s. se zaměřuje na podnikání v oblasti zpracování produktů rostlinné výroby a chovu zvířat. Akciová společnost byla založena v roce 1993, zaměstnává více než 100 pracovníků a hospodaří na území Slatiny nad Zdobnicí, Rybné nad Zdobnicí a Pěčina na celkové výměře 2 350 ha. Společnost také spravuje celkem 31 bytů určených pro své zaměstnance.

2.5. Podmínky pro zemědělství

Zemědělská půda tvoří 69, 8% obce (1137,79 z celkové výměry obce 1630,99 ha). V obci funguje společnost Zdobnice a. s., jejímž předmětem činnosti je zemědělská činnost (viz výše).



Tabulka č. 10 - Druhy pozemků v Slatině nad Zdobnicí

	31. 12. 2014	31. 12. 2015
Celková výměra	1630,88	1630,99
Zemědělská půda	1161,93	1137,79
Orná půda	831,22	745,54
Chmelnice	.	.
Vinice	.	.
Zahrada	44,03	46,23
Ovocný sad	0,63	.
Trvalý travní porost	286,05	346,01
Nezemědělská půda	468,96	493,2
Lesní pozemek	367,68	380,6
Vodní plocha	11,99	14,5
Zastavěná plocha a nádvoří	21,28	20,22
Ostatní plocha	68,01	77,89

2.6. Dopravní a technická infrastruktura

2.6.1. Dopravní infrastruktura

Doprava v obci Slatina nad Zdobnicí je zajišťována silniční, železniční a autobusovou dopravou. Obcí prochází silnice spojující přilehlé obce s městy Rychnov nad Kněžnou, Žamberk a Vamberk.

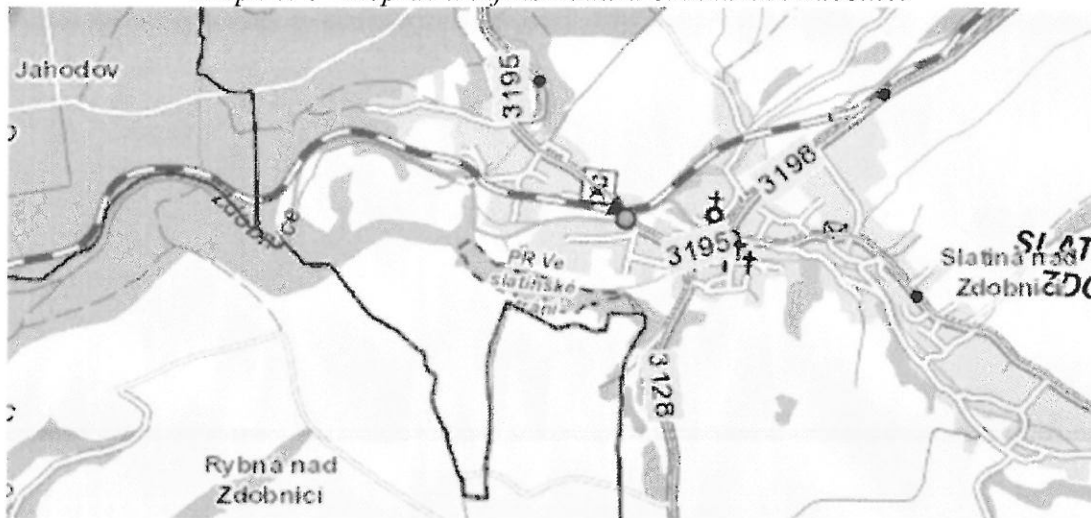
Silniční doprava

Komunikačně je Slatina nad Zdobnicí napojena na silnici I/11, odbočkou silnice III. tř. v Helvíkovicích přes Kameničnou. Ta pak pokračuje dále do Javornice s odbočkou do Pěčína. Obcí Slatina nad Zdobnicí procházejí silnice III. třídy č. 3195 a 3198.

Občané také mohou využívat autobusovou dopravu, linkové autobusy na trase Rokytnice v Orlických horách – Rychnov nad Kněžnou (10 spojů ve všední dny) a Žamberk – Rychnov nad Kněžnou (9 spojů ve všední dny). Obcí projíždí i dálkové autobusy směr Hradec Králové a Praha.



Mapa č. 4 - Dopravní infrastruktura Slatina nad Zdobnicí



Železniční doprava

Obec leží na železniční trati Doudleby nad Orlicí – Rokytnice v Orlických horách. Vlaky Českých drah zajišťují 7 spojů denně a využívají je zejména studenti dojíždějící do škol. Obyvatelé mají možnost v Doudlebech nad Orlicí přestoupit a cestovat do větších měst, Týniště nad Orlicí, Náchoda, Chocně, Letohradu nebo Hradce Králové.

2.6.2. Technická infrastruktura

Vodovodní síť

Obec je zásobena vodou ze skupinového vodovodu Helvíkovice – Kameničná – Slatina n. Z., jehož veškerá zařízení jsou ve vlastnictví provozovatele vodovodu, akciové společnosti Vodovody a kanalizace Jablonné nad Orlicí.

Zdrojem vody jsou vrty H1 a H2 v Helvíkovicích u Žamberka. Jejich celková vydatnost je 30 l/s s velmi dobrou kvalitou (voda se pouze chloruje). Voda je ze zdrojů čerpána do akumulace v Helvíkovicích, a odtud pak čerpána do vodojemu Kameničná o obsahu 150 m³ (495,00). Z něj je gravitačně přiváděna do vodojemu Slatina, také o obsahu 150 m³ (450,00/454,00). Z vodojemu vede zásobovací řad do okruhané rozvodné sítě v obci. Tlakové poměry dané polohou vodojemu jsou uspokojivé – 0,3 – 0,6 Mpa.



Rozvodné potrubí je převážně v profilech DN 80 a 100 mm z různých materiálů (litina, ocel, ale i eternit), a některé z nich by měly být rekonstruovány. Celková délka potrubí je 1500 m přírodních řadů a 9030 m rozvodných řadů. V současné době fakturuje provozovatel obci celkem 36989 m³ /rok, z toho tvoří 25427 m³/rok odběr domácností a 9816 m³/rok zemědělské objekty. Na vodovod je připojeno 758 obyvatel (tzn. 95 %) celkem 309 vodovodními přípojkami.

Kanalizace a čištění odpadních vod

V obci není centrální ČOV. Odpadní vody jsou zachycovány v bezodtokových jímkách a septicích. Odpadní vody ze septiků jsou kanalizací odváděny prostřednictvím výústí do Slatinského potoka, hydrologické pořadí 1-02-01-047 a do významného vodního toku Zdobnice. Technický stav předčisticích zařízení je různý. V roce 2012 představovalo celkové množství vypouštěných OV do volných vyústí 6.000m³, ukazatel množství se měří dle vody dodané do odkanalizovaných nemovitostí.

Plynofikace

Obec není plynofikována.

2.7. Služby pro obyvatele obce

2.7.1. Bydlení

Obec má typický podhorský charakter s významnou funkcí zemědělskou. Zástavba převážně rodinných domků a rekreačních objektů se nachází v průměrné nadmořské výšce 400,00 – 460,00 m. Podle Sčítání lidu, bytů a domů 2001 bylo v obci 219 domů, 209 rodinných. Neobydlených domů sloužících k rekreaci bylo v obci 59.

V současnosti jsou na prodej zasíťované parcely na „Rybízovně“. Celkem je k dispozici 12 parcel o velikosti cca 900 m².



Obrázek č. 2 - Pohled na obec Slatina nad Zdobnicí



2.7.2. Školství

V obci Slatina nad Zdobnicí se nachází Základní škola a Mateřská škola Slatina nad Zdobnicí. Součástí školy jsou základní škola, mateřská škola, školní družina, školní jídelna a školní klub. Ředitelkou školy je Mgr. Drahoslava Tůmová a zástupkyní ředitelky je Mgr. Miluše Felcmanová.

Mateřská škola Slatina nad Zdobnicí

Mateřská škola je v provozu od 6:30 hodin do 16:00 hodin a její kapacita je 35 dětí.

Základní škola Slatina nad Zdobnicí

Budova školy byla zřízena roku 1789 jako jednotřídní. Dnes má základní škola ve Slatině nad Zdobnicí 9 ročníků - 8 tříd, tělocvičnu a počítačovou učebnu. Celková kapacita školy je 180 žáků. Škola zajišťuje výuku i pro okolní obce Pěčín, Rybnou nad Zdobnicí a Kameničnou.



2.7.3. Zdravotnictví a sociální péče

V obci je praktický lékař, zubní lékař a pravidelně zde ordinuje i dětský lékař, za dalšími lékaři je nutné dojíždět. V okresním městě Rychnov nad Kněžnou je lidem k dispozici nemocnice a dvě polikliniky.

V obci není poskytovatel sociální péče, blízkým poskytovatelem jsou Sociální služby města Rychnov nad Kněžnou, o.p.s.

2.7.4. Občanská vybavenost

Pojem občanská vybavenost zahrnuje vše, co lidé potřebují v místě svého bydliště. Do tohoto pojmu spadají školy, včetně mateřských, ordinace praktického lékaře a polikliniky, dále také lékárny, obchody, knihovny a pošty. Dá se říci, že dostupnost občanské vybavenosti je jedním z faktorů, které jsou podmínkou kvalitního bydlení.

V obci se nachází pošta, obchod se smíšeným zbožím, dále je možné odebírat obědy z jídelny Zdobnice, a.s., i s možností dovozu až domů. Slatina nad Zdobnicí také zajišťuje svoz komunálního odpadu a sběrný dvůr. Dále obec zřizuje knihovnu, galerii a hřbitov.

V obci je kadeřnictví.

Tabulka č. 11 - Instituce občanské vybavenosti

Instituce občanské vybavenosti	Výskyt v obci
Pošta	Ano
Škola a mateřská škola	Ano
Zdravotnické zařízení	Ano (praktický lékař MUDr. Plšek Zdeněk, praktický stomatolog MUDr. Ivona Plšková, pediatr MUDr. Mertlík Tomáš)
Poskytovatel sociálních služeb	Ne
Knihovna	Ano
Zásahová jednotka SDH	Ano
Prodejna potravin	Ano (KONZUM)
Restaurace	Ano ((Hospoda u Václava, ROCKEM LADĚNÁ HOSPŮDKA)



Tabulka č. 12 - Instituce občanské vybavenosti - pokračování

Instituce občanské vybavenosti	Výskyt v obci
Kostel	Ano
Hřbitov	Ano
Víceúčelový sportovní areál	Ano (SPORTOVNÍ A ODDECHOVÝ AREÁL VE SLATINĚ NAD ZDOBNICÍ)

Obrázek č. 3 - Budova pošty



2.7.5. Informovanost, komunikace a prezentace obce

Obec Slatina nad Zdobnicí poskytuje svým občanům informace několika způsoby, a to pomocí webových stránek obce, obecními novinami, úřední deskou a kabelovou televizí.

2.8. Volný čas v obci

V obci Slatina nad Zdobnicí je poměrně bohaté sportovní vyžití. Nachází se zde nový sportovní areál, který má fotbalové, volejbalové, tenisové a dětské hřiště. Údolím řeky Zdobnice prochází turistická stezka a cyklostezka. Ve školní tělocvičně jsou ve večerních hodinách pořádána cvičení pro veřejnost, jóga nebo pilates.

Spolková činnost v obci by se měla významně podílet na sounáležitosti obyvatel s daným



územím, přispívat ke zvýšení vzdělanosti, nabízet širokou škálu volnočasových a sportovních aktivit, a proto je potřeba podporovat její rozvoj.

Sbor dobrovolných hasičů

SDH v obci Slatina nad Zdobnicí má 84 členů a je zařazen do výjezdové kategorie JPO III. Tato výjezdová jednotka zasahuje nejen ve zdejší obci, ale i mimo ni v rámci poplachových plánů okresu. Sbor dále aktivně spolupracuje s mládeží, organizuje letní dětský tábor s hasičskou tematikou v Lukavici a Brodci, a také se účastní dětské soutěže Plamen.

Myslivecké sdružení Slatina – Rybná

Cílem sdružení je zejména zodpovědný odchov a ochrana volně žijící zvěře a výcvik loveckých psů. MS Slatina – Rybná také organizuje kulturní a společenské akce v obci, vede kroužek pro malé myslivce, kteří se každoročně účastní soutěže o Zlatou srnčí trofej, v roce 2014 se jeden z nejmladších členů probojoval až do Národního finále této soutěže.

Svaz žen Slatina nad Zdobnicí

Svaz žen pořádá kulturní akce v obci, karnevaly, dětské dny, organizuje divadelní a loutková představení. U příležitosti loňského výročí 750 let Svazu žen byla uspořádána retro módní přehlídka spolu s tanečním vystoupením žen. Svaz také spolupracuje s ženami z polských Oldrzychowic.

TJ Sokol Slatina nad Zdobnicí

TJ Sokol vede oddíl stolního tenisu a oddíl fotbalu.

2.9. Cestovní ruch

Slatina nad Zdobnicí náleží do turistického regionu Východní Čechy a turistické oblasti: Orlické hory a Podorlicko.

Značná část této turistické oblasti se rozkládá na území Královéhradeckého kraje a menší část zasahuje do kraje Pardubického. Hranice této oblasti je dána hřebenem Orlických



2.9.1. Turistické cíle a památky v okolí obce

Vesnice Slatina nad Zdobnicí se nalézá jihovýchodně od Rychnova nad Kněžnou na modré turistické značce. Na území Slatiny nad Zdobnicí se nachází bývalá panská tvrz s rozsáhlým podzemím, sklepení je ale veřejnosti nepřístupné. V okolí obce najdeme několik přírodních zajímavostí.

2.10. Životní prostředí v obci

Obec Slatina nad Zdobnicí leží v blízkosti CHKO Orlické hory, na území obce se nachází Přírodní rezervace včetně ochranného pásma - Ve Slatinské stráni - Slatina n. Zd., Přírodní památka včetně ochranného pásma - Rašeliniště pod Pětirozcestím a Evropsky významná lokalita (EVL) Zdobnice – Říčka.

Přírodní rezervace včetně ochranného pásma - Ve Slatinské stráni - Slatina n. Zd.

Přírodní rezervace Ve slatinské stráni o rozloze 4,71 ha se nachází na jih od obce Slatina nad Zdobnicí v okrese Rychnov nad Kněžnou. Jde o severní zalesněný svah s říčkou Zdobnicí a prameništěm jednoho krátkého levostranného přítoku dole, ne příliš snadno přístupný, ale rozhodně stojící za zhlédnutí.

K prvnímu vyhlášení chráněného území došlo 4. 7. 1956. Poté došlo ještě k přehlášení 29. 11. 1988 s platností výnosu od 30. 12. 1988 a 11. 06. 1992 s platností vyhlášky od 13. 8. 1992. Předmětem ochrany jsou: "Opukové stráně s teplomilnou květenou (střevičník pantoflíček)".

Přírodní památka včetně ochranného pásma - Rašeliniště pod Pětirozcestím

Svahové rašeliniště ve vrcholové části Orlických hor s prameništi a jezírky najdeme vlevo od silnice z Pětirozcestí do Zdobnice. Lokalita je místem výskytu vzácných druhů rostlin a živočichů, vázaných na tento typ stanovišť, v Orlických horách ojedinělých. Vyhlášena v roce 1984 v nadmořské výšce 895–907 m o výměře 0,54 ha.



Evropsky významná lokalita (EVL) Zdobnice – Říčka s předměty ochrany: lesy svazu Tilio-Acerion na svazích, sutích a v roklích, chasmofytická vegetace silikátových skalnatých svahů, bučiny asociace Luzulo-Fagetum a Asperulo-Fagetum.

III. STATISTICKÁ ŠETŘENÍ

3.1. Zaměření, organizace a metoda průzkumu

Bude dopsáno

3.2. Výsledky průzkumu

Bude dopsáno

IV. ROZVOJOVÝ PLÁN OBCE

Bude dopsáno

4.1. SWOT analýza

Bude dopsáno

4.2. Cíle a priority

PRIORITA 1. Občanská vybavenost

4.2.1. Vazby jednotlivých priorit

Bude dopsáno

V. MONITOROVACÍ UKAZATELE



Bude dopsáno

VI. IMPLEMENTACE STRATEGICKÉHO ROZVOJOVÉHO PLÁNU

Bude dopsáno

6.1. Vzor projektového listu

6.1.1. Projektový list

Bude dopsáno

VII. NÁVRH NA FINANCOVÁNÍ

7.1. Financování a schopnost realizovat rozvojové projekty

Bude dopsáno

7.2. Základní možnosti podpor

7.2.1. Programy pro programové období 2014-2020

Bude dopsáno

7.3. Doplnkové možnosti

Bude dopsáno

VIII. DATABÁZE PROJEKTŮ

Databáze projektů tvoří samostatně svázanou část, jelikož se jedná o „živý materiál“, který bude průběžně doplňován a aktualizován v závislosti na požadavcích jednotlivých členů samosprávy obce.

Tabulka č. 13 - Databáze projektů

ČÍSLO	NÁZEV PROJEKTU	INVESTIČNÍ		NÁKLADY V KČ /tis./	PRIORITA
		ANO	NE		
01	Parkoviště u MŠ	ANO		500	



02	Projekt tělocvič.	ANO		400	
03	Projekt OÚ	ANO		600	
04	Projekt zasíťov.	ANO		350	
05	Rekonstr. tělocvič.	ANO		10.000	
06	Zasíťování pozem.	ANO		20.000	
07	Projekt kanalizace	ANO		1.000	
08	Projekt chodník	ANO		500	
09	Projekt cyklostez.	ANO		700	
010	Rekonstrukce OÚ	ANO		15.000	
011	Cyklostezky	ANO		8.000	
012	WC školka	ANO		1.500	
013	Sběrný dvůr	ANO		6.000	
014					
015					
016					
017					



SEZNAM OBRÁZKŮ

Obrázek č. 1 - Krajina v okolí Slatiny nad Zdobnicí	17
Obrázek č. 2 - Pohled na obec Slatina nad Zdobnicí	27
Obrázek č. 3 - Budova pošty	29

SEZNAM MAP

Mapa č. 1 - Administrativní členění kraje	10
Mapa č. 2 - Umístění obce Slatina nad Zdobnicí	11
Mapa č. 3 - Mapa územní působnosti Sdružení SPLAV, z. s. (stav k 1. 1. 2014)	15
Mapa č. 4 - Dopravní infrastruktura Slatina nad Zdobnicí	25
Mapa č. 5 - Turistické cíle v oblasti Orlických hor a Podorlicka	31

SEZNAM TABULEK

Tabulka č. 1 - Základní informace o Královéhradeckém kraji	9
Tabulka č. 2 – Slatina nad Zdobnicí – základní informace	12
Tabulka č. 3 - Stav obyvatel ve Slatině nad Zdobnicí k 31. 12. 2015	18
Tabulka č. 4 - Vývoj počtu obyvatel ve Slatině nad Zdobnicí v letech 2005-2015	19
Tabulka č. 5 - Přirozený, migrační a celkový přírůstek obyvatelstva ve Slatině nad Zdobnicí 2005-2015	19
Tabulka č. 6 - Vzdělanostní struktura obce Slatina nad Zdobnicí podle SLBD 2001	19
Tabulka č. 7 - Ekonomicky aktivní obyvatelstvo a dojížděka do zaměstnání	20
Tabulka č. 8 - Podnikatelské subjekty ve Slatině nad Zdobnicí k 31. 12. 2015	21
Tabulka č. 9 - Významní zaměstnavatelé v okrese Rychnov nad Kněžnou	22
Tabulka č. 10 - Druhy pozemků v Slatině nad Zdobnicí	24
Tabulka č. 11 - Instituce občanské vybavenosti	28
Tabulka č. 12 - Instituce občanské vybavenosti - pokračování	29
Tabulka č. 13 - Databáze projektů	34

SEZNAM GRAFŮ

Graf č. 1 - Vývoj počtu obyvatel ve Slatině nad Zdobnicí v letech 1971-2015	18
---	----



Graf č. 2 - Ekonomické subjekty v obci Slatina nad Zdobnicí k 31. 12. 2015 21

POUŽITÉ ZDROJE DAT

Akční plán rozvoje území správního obvodu obce s rozšířenou působností Rychnov nad Kněžnou [online]. [cit. 2016-07-17]. Dostupné z: www.rychnov-city.cz/VismoOnline_ActionScripts/File.ashx?id_org=14410&id..

ČERNOCHOVÁ, Hana. Financování obce [online]. 2015 [cit. 2016-07-17]. Dostupné z: <http://theses.cz/id/unruah/STAG64729.pdf>. Bakalářská práce. Univerzita Hradec Králové. Vedoucí práce Ing. Jaroslava Dittrichová, Ph.D.

Zpráva o situaci na krajském trhu práce, o realizaci APZ v roce 2014 a strategie APZ pro rok 2015 Královéhradecký kraj [online]. [cit. 2016-07-17]. Dostupné z: https://portal.mpsv.cz/upct/kp/hkk/..z..up/trh_prace/..zpravy/hkkraj2014.pdf

KANALIZAČNÍ ŘÁD. Kanalizace pro veřejnou potřebu obce Slatina nad Zdobnicí. [online]. [cit. 2016-07-17]. Dostupné z: <http://docplayer.cz/3011392-Kanalizacni-rad-kanalizace-pro-verejnou-potrebu-obce-slatina-nad-zdobnici-volne-vyusti.html>

www.epusa.cz – elektronický portál územních samospráv

www.risy.cz – regionální informační servis

<http://rekos.psp.cz/> - Registr komunálních symbolů

www.czso.cz – Oficiální stránky Českého statistického úřadu

<http://www.sdruzenisplav.cz/> - Oficiální stránky Sdružení splav, z. s.

<http://www.dso-rychnovsko.cz/> - Oficiální stránky Dobrovolného svazku obcí Rychnovsko

<http://www.slatinanz.cz/> - Oficiální stránky Slatiny nad Zdobnicí

<http://hasicislatina.net/> - Sbor dobrovolných hasičů Slatina nad Zdobnicí

<http://msslatina-rybna.webnode.cz/> - Mysliveckého sdružení Slatina – Rybná

<http://www.climtech.cz/>

<http://www.mojeorlickehory.cz/>



<http://chranene-uzemi.sije.cz/strane-slatina/>

<http://www.vyletnik.cz/>