

**STRATEGICKÝ ROZVOJOVÝ
PLÁN OBCE
SLATINA NAD ZDOBNICÍ
2026-2035**



Obsah

1. Úvod.....	4
2. Charakteristika obce.....	5
2.1. Základní údaje	5
2.2. Obyvatelstvo	6
2.3. Popis obce a jejího okolí.....	8
2.3.1. Položení obce a popis katastrálního území.....	8
2.3.2. Historie obce Slatina nad Zdobnicí.....	10
2.3.3. Komunitní život v obci	11
2.4. Infrastruktura obce	12
2.4.1. Kanalizace a čistička odpadních vod (ČOV).....	12
2.4.2. Veřejný vodovod	12
2.4.3. Místní komunikace	13
2.4.4. Občanská vybavenost a spolková činnost.....	13
2.4.5. Územní zajímavosti	16
2.4.6. Podnikatelské subjekty	17
2.5. Hospodářství obce.....	18
2.5.1. Samospráva obce	18
2.5.2. Rozpočet obce.....	19
2.5.3. Soustava informativních a monitorujících ukazatelů (SIMU)	22
2.6. SWOT analýza	23
3. Dlouhodobý rozvoj obce – okruhy.....	26
3.1. Občanská vybavenost a podpora aktivit místních obyvatel	26
3.2. Rozvoj vzdělávání, organizace volného času a sportovišť	26
3.3. Podpora podnikání a místní produkce	27
3.4. Správa obecního majetku	27
3.5. Dopravní infrastruktura	27
3.6. Technická infrastruktura a bezpečnost v obci.....	27

3.7.	Územní rozvoj a vzhled obce	27
3.8.	Životní prostředí	28
4.	Rozvojový plán – seznam projektů	29
4.1.	Priorita č. 1 – Technická infrastruktura	29
4.1.1.	Splašková kanalizace včetně ČOV	29
4.2.	Priorita č. 2 – Bezpečnost v obci a místní komunikace	29
4.2.1.	Chodník ZŠ – Konzum	29
4.2.2.	Chodník Konzum – Rybízovna	30
4.2.3.	Místní komunikace	30
4.3.	Priorita č. 3 – Správa a údržba obecních budov a občanská vybavenost	30
4.3.1.	Topení ZŠ a elektroinstalace	30
4.3.2.	Topení MŠ a elektroinstalace	30
4.3.3.	Zateplení budovy OÚ	31
4.3.4.	Multifunkční sál	31
4.3.5.	Topení OÚ	31
4.3.6.	Půdní vestavba ZŠ – projekt	31
4.4.	Priorita č. 4 – Sbor dobrovolných hasičů	32
4.4.1.	Rekonstrukce budovy SDH	32
4.5.	Priorita č. 5 – Sakrální stavby	32
4.5.1.	Rekonstrukce fasády kostela	32

1. Úvod

Strategický rozvojový plán obce Slatina nad Zdobnicí je základním programovacím a koncepčním dokumentem, prostřednictvím něhož obec plánuje realizaci svých budoucích aktivit v oblasti rozvoje. Aktivity jsou plánovány v horizontu deseti let.

K Strategickému rozvojovému plánu obce bude přihlíženo při plánování investic a sestavování rozpočtu obce. Umožní tak naplňovat vizi obce a přispěje k vylepšení koordinace plánovaných aktivit v obci.

Účel a význam plánu rozvoje:

Hlavním účelem je poskytnout nástroj pro řízení rozvoje obce. To znamená vytvořit harmonogram akcí, systém monitorovacích ukazatelů a navrhnout strukturu financování tak, aby byla zajištěna co nejvyšší míra transparentnosti při řízení rozvoje území.

Plán rozvoje je tedy dokumentem, jehož účelem je řádně a jednoznačně informovat veškeré subjekty (občany i firmy) o záměrech zastupitelstva ohledně směřování budoucího vývoje a ve spolupráci s nimi stanovit dobrovolně závazné mantinely rozvoje, které zabrání schvalování náhodných a nekonceptních akcí, čímž se sníží nejen manažerské riziko současného a budoucího zastupitelstva, ale i všech ostatních subjektů, kteří plánují jakoukoliv činnost v zájmovém území obce.

Dále je plán rozvoje vhodnou pomůckou při řízení financí a rozpočtu obce, která umožňuje snadnější přístup k dotačním zdrojům, protože žadateli o dotaci umožňuje poukázat, že při realizaci investiční (neinvestiční) akce se nejedná o nahodilou činnost, ale o akci, která je součástí koncepčního rozvoje obce.

Strategický rozvojový plán obce Slatina nad Zdobnicí by se měl stát otevřeným dokumentem, který bude reagovat na aktuální situaci jak v obci, tak ve společnosti. Zastupitelstvo by mělo tento plán alespoň jednou do roka revidovat a aktualizovat.

Obec si stanovila svoje základní priority:

Priorita č. 1 – Technická infrastruktura

Priorita č. 2 – Bezpečnost v obci a místní komunikace

Priorita č. 3 – Správa a údržba obecních budov a občanská vybavenost

Priorita č. 4 – Sbor dobrovolných hasičů

Priorita č. 5 – Sakrální stavby

Strategický rozvojový plán zpracoval:

MALVER service, s. r. o., Jakub Malík, tel.: 776 806 794, email: jakub.malik@malver.cz

2. Charakteristika obce

2.1. Základní údaje

Kontaktní informace obce:

Název:	Obec Slatina nad Zdobnicí
Adresa:	Slatina nad Zdobnicí 198, 517 56 Slatina nad Zdobnicí
IČO:	00275395
Právní forma:	801 - Obec
OKEČ:	84110 - Všeobecné činnosti veřejné správy
Datum vzniku:	1. 7. 1973
Základní územní jednotka:	576786 - Slatina nad Zdobnicí
Statutární zástupce:	Mgr. Petr Tůma, starosta obce

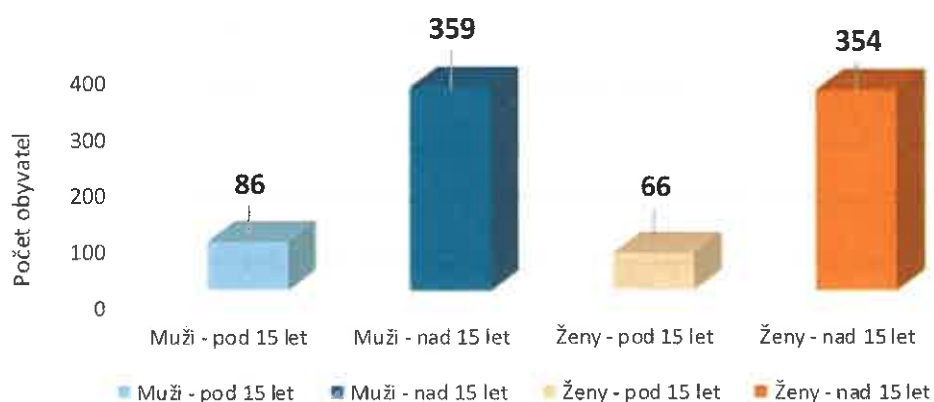
Základní statistické údaje:

Počet obyvatel k 31. 12. 2024:	865
Pošta:	ANO
Mateřská škola:	ANO
Základní škola:	ANO
Plynovod:	NE
Kanalizace (bez ČOV):	ANO
Veřejný vodovod:	ANO
Sbor dobrovolných hasičů:	ANO
Stavební úřad:	Městský úřad Rychnov nad Kněžnou – Stavební úřad
Finanční úřad:	Územní pracoviště v Rychnově nad Kněžnou
Úřad Práce:	Úřad práce – Kontaktní pracoviště Rychnov nad Kněžnou
Živnostenský úřad:	MÚ Rychnov nad Kněžnou – živnostenský úřad
Pověřená obec:	Město Rychnov nad Kněžnou
ORP:	Město Rychnov nad Kněžnou

2.2. Obyvatelstvo

V obci v současnosti žije (k 31. 12. 2024) 865 obyvatel. Obyvatelstvo v obci se skládá ze 152 dětí a 713 mladistvých či dospělých. Od roku 1971, kdy žilo v obci cca 804 obyvatel, v obci neproběhla žádná významná územní změna. Historického minima obec dosáhla v roce 1980, kdy počet obyvatel klesl na 790. V průběhu sledování demografických údajů obec nezaznamenala žádnou výraznou změnu v počtu občanů a stav obyvatel je z krátkodobého i dlouhodobého hlediska stabilní s potenciálem růstu. Na stav počtu obyvatel má největší vliv migrační přírůstek, který je z dlouhodobého hlediska v kladných číslech oproti přirozenému přírůstku. Na růst počtu obyvatel bude mít největší vliv přírůstek migrační i do budoucna. Díky relativně nízké úmrtnosti v obci se dá předpokládat, že s případným přílivem mladých rodin se aktuální trend nižší porodnosti zlomí a obec se začne výrazněji zalidňovat i přirozeným způsobem.

Demografický údaj obce k 31. 12. 2024



Vývojová tabulka pohybu obyvatel v letech 2017–2024*:

Rok:	2017	2018	2019	2020	2021	2022	2023	2024
Počet obyvatel celkem:	878	874	883	880	846	852	857	865
Muži:	437	431	441	453	437	439	442	445
Ženy:	441	443	442	427	409	413	415	420
Z toho ve věku:								
0–14 let:	141	141	145	143	143	145	156	152
15–64 let:	561	558	561	560	529	531	526	536
65 a více	176	175	177	177	174	176	175	177
Průměrný věk	41,8	41,9	42,1	42,2	42,3	42,5	42,2	42,2

*Údaje jsou uvedeny k 31.12. daného roku.

Vývojová tabulka pohybu obyvatel v letech 2017–2024*:

Rok:	2017	2018	2019	2020	2021	2022	2023	2024	
Živě narození:	11	12	8	6	8	5	10	12	
Zemřelí:	9	12	8	11	10	12	10	5	
Přistěhovalí:	27	17	28	21	20	24	28	37	
Vystěhovalí:	21	21	19	19	12	11	23	36	
Přírůstek (úbytek)	Přirozený	2	-	-	-5	-2	-7	-	7
	Migrace	6	-4	9	2	8	13	5	1
	Celkový	8	-4	9	-3	6	6	5	8

*Údaje jsou uvedeny k 31.12. daného roku.

Vývojová tabulka obyvatel v letech 2005–2024*:

Rok:	2005	2006	2007	2008	2009	2010	2011	2012	2013	2014
Počet obyvatel:	809	814	823	821	835	831	862	850	846	853
	2015	2016	2017	2018	2019	2020	2021	2022	2023	2024
	860	870	878	874	883	880	846	852	857	865

*Údaje jsou uvedeny k 31.12. daného roku.

S ohledem na velikost obce je dlouhodobý kladný migrační přírůstek v počtu obyvatel jasným důkazem, že obec je atraktivním místem k životu. Úmrtnost v obci, s ohledem na plošný problém se stárnutím společnosti, není nijak výrazně vyšší oproti porodnosti, což dopomáhá k rychlejšímu zalidnění obce. I přes to, že z dlouhodobého hlediska je migrační pohyb v kladných číslech, je potřeba brát v potaz, že na pohyb obyvatel má největší vliv ekonomické faktory a dostupnost práce a obec si dává za cíl neustále zlepšovat dostupnost základních potřeb svým občanům. Udržení populace v obci nahrává i fakt, že v posledních letech je zaznamenán trend návratu na venkov, což má za následek i příliv mladých rodin, které obec omladí a zároveň přispějí k vyšší porodnosti. Obecní zastupitelstvo se nadále snaží zkvalitňovat život v obci. Důkazem je i tento strategický rozvojový plán.

2.3. Popis obce a jejího okolí

2.3.1. Položení obce a popis katastrálního území

Obec Slatina nad Zdobnicí leží jihovýchodně od středu okresu Rychnov nad Kněžnou. Vzdálenost obce od okresního města je 11 km směrem na východ. 11 km západně od obce se nachází město Vamberk a 9 km jihovýchodně od obce leží město Žamberk. Krajské město Hradec Králové se nachází 50 km od obce směrem na severovýchod. Obec se zároveň nachází v blízkosti pohraničního pásma, a to 22 km od hranic s Polskem. Položení obce v blízkosti úředně významných měst, je vhodným řešením pro obyvatele obce, kteří chtějí žít v klidné lokalitě a být v dostupnosti rozvinuté občanské vybavenosti.



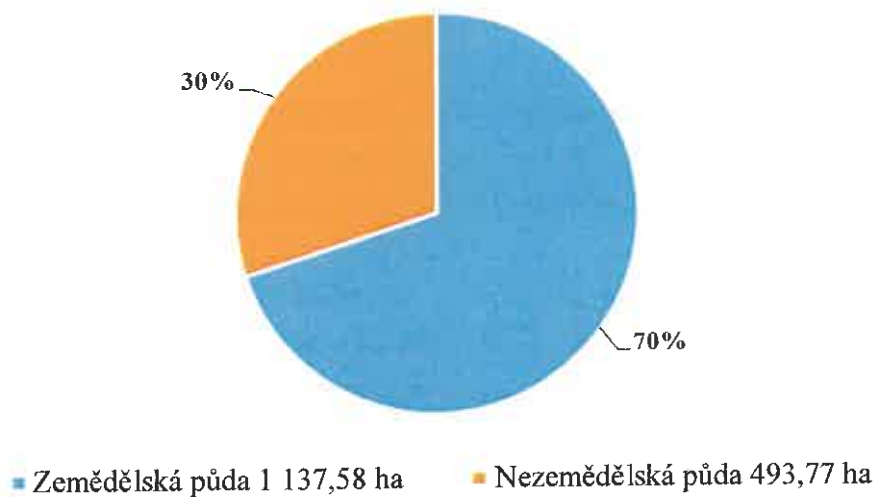
Obec Slatina nad Zdobnicí leží v podhůří Orlických hor. Celý region je vyhledávaným pro své nezaměnitelné přírodní bohatství a celoroční turistiku. Extravilán obce je tvořen primárně ornou půdou a lesními pozemky. Celý katastr obce zdobí, mimo pár menších pramenů, i dva významné vodní toky, a to řeka Zdobnice, která protéká západním extravilánem obce a Slatinský potok, který protíná intravilán obce po celé šíři a vlévá se do řeky Zdobnice. V intravilánu obce je velké zastoupení obecní zeleně.

Druhy pozemků (ha)					
	31. 12. 2023	31. 12. 2024		31. 12. 2023	31. 12. 2024
Zemědělská půda	1 137,72	1 137,58	Nezemědělská půda	493,62	493,77
Orná půda	744,32	744,15	Lesní pozemek	380,01	380,01
Zahrada	47,62	47,90	Vodní plocha	14,66	14,66
Travní porost	345,79	345,52	Zastavěná plocha a nádvoří	20,45	20,56
			Ostatní plocha	78,49	78,54
			Celková výměra	1 631,34	1 631,34

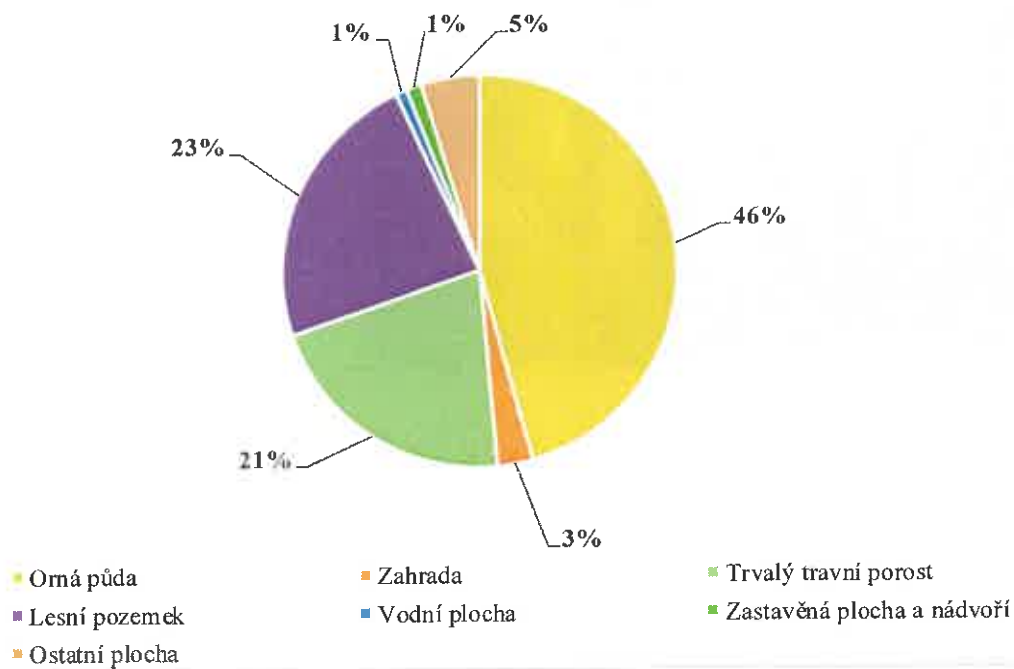
Druhy pozemků v obci Slatina nad Zdobnicí, porovnání konce roku 2024 s rokem 2023.

Poměr pozemků v obci k roku 2024, na katastrálním území obce Slatina nad Zdobnicí.

Poměr zemědělské a nezemědělské půdy k roku 2024



Poměr všech druhů pozemků v obci k roku 2024



2.3.2. Historie obce Slatina nad Zdobnicí

Obec Slatina nad Zdobnicí má bohatou historii sahající až do druhé poloviny 13. století, kdy ji pravděpodobně založil Heřman z Drnholce, dvořan krále Přemysla Otakara II. Osídlení předcházela přemyslovská kolonizace, která přinesla rozvoj celého regionu. Název obce je odvozen od slatin – kyselých močálovitých pozemků, které se v oblasti vyskytovaly.

Územím obce vedla významná obchodní stezka, tzv. královská cesta, spojující dnešní Slezsko s Kunvaldem. Archeologické nálezy z doby bronzové, staré mince a kovové předměty dokládají dávné osídlení. První písemná zmínka pochází z roku 1359, kdy je uváděn farář Jindřich.

V pozdějších letech se obec postupně rozvíjela – vznikla škola, železnice, četnická stanice i pošta. Po vzniku Československa došlo k elektrifikaci, rozvoji řemesel a zemědělství. Během 20. století obec čelila válečným událostem, ale zároveň se kulturně i společensky rozvíjela.

Na území obce se také nachází několik historických či sakrálních staveb. Mezi obecní dominanty patří jednoznačně barokní kostel Proměnění Páně z r. 1699, který nahradil kostel sv. Doroty ze 14. stol. Součástí kostela je i hřbitov. Dále se v obci nachází několik křížků, památníků, pomníků či soch svatých.



Barokní kostel Proměnění Páně

Obec má květnatě popsanou historii na svých webových stránkách:

<https://www.slatinanz.cz/obec/historie/>

2.3.3. Komunitní život v obci

Obec Slatina nad Zdobnicí pořádá různorodé akce, ve spolupráci s místními spolky a organizacemi, jako jsou například Sbor dobrovolných hasičů, Myslivecké sdružení, Svaz žen, spolek důchodců či Tělovýchovná jednota. Do organizace akcí se zapojují i místní občané a cílem akcí je přispět k posilování vzájemných vztahů mezi obyvateli obce. Mezi tradiční akce pak patří například – slatinská pouť, obecní ples, maškarní karneval, pálení čarodějnic, oslavy Vánoc, dětský den a mnoho jiného.

Dětský den



Letní kino



2.4. Infrastruktura obce

2.4.1. Kanalizace a čistička odpadních vod (ČOV)

V obci Slatina nad Zdobnicí není v současné době vybudovaný ucelený systém kanalizace s ukončením v centrální čistírně odpadních vod. Existuje tu několik dílčích systémů stok, svádějících předčištěné odpadní vody nejkratší cestou do vodotečí, ať už je to Slatinský potok nebo Zdobnice. Ostatní objekty mimo tyto stoky mají předčištěné odpadní vody zaústěné přímo do těchto toků a do husté sítě dalších malých místních vodotečí. Je evidováno celkem 10 výústí, z toho 8 výústí do Slatinského potoka a 2 do Zdobnice.

V obci Slatina nad Zdobnicí se počítá s vybudováním nové gravitační stokové sítě. Potrubí bude provedeno v celkové délce cca 10 km. Součástí kanalizace bude ČOV s kapacitou cca 1100 EO. Vyčištěné odpadní vody budou vypouštěny do toku Zdobnice. Předpokládá se, že vlastníkem kanalizační sítě bude obec Slatina nad Zdobnicí.

2.4.2. Veřejný vodovod

Obec je zásobena vodou ze skupinového vodovodu Helvíkovice – Kameničná – Slatina n. Z., jehož veškerá zařízení jsou ve vlastnictví provozovatele vodovodu, akciové společnosti Vodovody a kanalizace Jablonné nad Orlicí. Zdrojem vody je vrt v obci Helvíkovice, celková vydatnost je 30 l/s s velmi dobrou kvalitou. Voda je ze zdrojů čerpána do akumulace v obci Helvíkovice a odtud pak čerpána do vodojemu Kameničná o obsahu. Z něj je gravitačně přiváděna do vodojemu Slatina. Z vodojemu vede zásobovací řad do okruhané rozvodné sítě v obci. Tlakové poměry dané polohou vodojemu jsou uspokojivé. Celková délka potrubí je 1500 m přívodních řadů.

Současný systém zásobování vody je vyhovující a nepočítá se s jeho změnou ani do budoucna. Obec počítá s průběžnými opravami a případným napojením nové zástavby.

Území obce není plynofikováno. Je zde plně funkční napájecí a distribuční systém rozvodu elektrické energie. Veřejným osvětlením je zastavěné území obce zcela pokryto.

2.4.3. Místní komunikace

Na území obce leží následující tahy, a to

- II/310 (významný regionální tah spojující obec se sousedním městem Žamberk)
- III/3128 (místní tah spojující obec se sousední obcí Rybná nad Zdobnicí)
- III/3195 (místní tah spojující obec se sousedními obcemi Javornice a Kameničná)
- III/3198 (místní tah spojující obec se sousední obcí Pěčín)

Obec má také rozsáhlou síť místní komunikace. Obsluhu zastavěného území v jádru obce zajišťují místní obslužné komunikace a účelové cesty, které jsou v dobrém či částečně dobrém stavu. Obec počítá s jejich postupnou rekonstrukcí.

V obci a její blízkosti se nachází autobusové zastávky se spojením:

- 201 (Rychnov nad Kněžnou –Rokytnice v Orlických horách), autobus jezdí v pracovní dny a o víkendu.
- 202 (Rychnov nad Kněžnou –Žamberk), autobus jezdí v pracovní dny.
- 209 (Častolovice – Rokytnice v Orlických horách), autobus jezdí v pracovní dny a o víkendu.
- 294 (Rychnov nad Kněžnou –Deštné v Orl. horách), autobus jezdí o víkendu.
- 981 (Vamberk – Žamberk), autobus jezdí v pracovní dny.
- 700982 (Slatina nad Zdobnicí – Žamberk), autobus jezdí v pracovní dny.

V obci se také nachází vlaková zastávka. Přítomné vlaky místní občany spojují s městy Rokytnice v Orlických horách, Vamberk či s městysem Doudleby nad Orlicí. Vzhledem k dostupnosti autobusové a vlakové dopravy, které obec spojují s velkými městy vč. úředně významných měst, má obec velmi dobře zajištěnou dopravní obslužnost pro své občany. Vzhledem k velikosti obce je jasné, že občané budou využívat především osobní dopravu.

2.4.4. Občanská vybavenost a spolková činnost

Obec má, vzhledem ke své velikosti a počtu jejích obyvatel, vyhovující občanskou vybavenost. S ohledem na blízkost úředně významného města Rychnov nad Kněžnou a jeho rozvinuté občanské vybavenosti, je obec Slatina nad Zdobnicí ideálním místem pro občany, kteří chtějí skloubit klidné prostředí s kvalitním životem. O vyžití v obci se zaslouhuje především obec, ve spolupráci s místním sborem dobrovolných hasičů, Svazem žen či Mysliveckým sdružením. Občané obce mohou také využít místní TJ Sokol, který nabízí různorodé sportovní kroužky. Obec významně podporuje vznik a rozvoj dalších místních spolků.

Strategický rozvojový plán obce Slatina nad Zdobnicí

V obci se také nachází prodejna potravin, pošta, místní pohostinství či fotbalové hřiště s bufetem. V obci jsou k dispozici také dětská hřiště či venkovní posilovna. Obec má zřízenou mateřskou a základní školu či knihovnu.

Plné občanské vybavenosti jako jsou úřady, rozšířenější obchody či zdravotní služby, mohou občané využít v sousedním městě Rychnov nad Kněžnou.

SDH Slatina nad Zdobnicí



Hasičský sbor působí v obci Slatina nad Zdobnicí od roku 1891. Jednotka vyjíždí do 10 minut od zaznění sirény na naši hasičské zbrojnici v horní části obce, která je spouštěna pomocí radiového signálu z Hasičského záchranného sboru Královéhradeckého kraje. Mimo záchrannou službu, se hasičský sbor významně podílí při práci s mládeží a také se sbor zúčastňuje dětské soutěže PLAMEN a dalších. Aktivně se také podílí na tradičním letním dětském táboře s hasičskou tematikou v Lukavici a Brodci, který se těší velké oblibě.

Svaz žen – Slatinské ženy



Svazek žen vznikl za účelem setkávání slatinských žen a organizace různorodých akcí, ve spolupráci s obcí. Mezi tradiční akce, které svaz pořádá patří karnevaly, dětské dny či retro módní přehlídky. Svaz spolupracuje s ženami z polských Oldrzychowic. Obec jejich snažení a přínos pro obecní společnost maximálně podporuje.

Myslivecký spolek Slatina – Rybná

Vznik mysliveckého spolku Slatina – Rybná se v současné podobě datuje k 1. březnu 1983, kdy bylo sloučeno do té doby samostatné MS Slatina nad Zdobnicí a MS Rybná nad Zdobnicí. Spolek aktivně organizuje kulturní a společenské akce pro širokou veřejnost, spolupracuje s ostatními místními organizacemi a firmami. Pořádá kroužek i soutěže pro děti, věnuje se výchově a výcviku lovecky upotřebitelných psů.

TJ Sokol

V obci působící tělovýchovná jednota nabízí občanům několik oddílů sportovního vyžití, a to především stolní tenis, volejbal či fotbal. V rámci fotbalového oddílu dochází k tradičním regionálním zápasům, při kterých místní fotbal zaznamenává řadu úspěchů.

Spolek důchodců obce Slatina nad Zdobnicí, z. s.

Spolek, který od roku 2023 navazuje na činnost místního klubu seniorů, je nedílnou součástí místního kulturního života. Spolek pořádá různorodé besedy, setkávání či výlety. Pro svá setkávání využívají obecní klubovnu, a to pravidelně jednou do měsíce.

Strategický rozvojový plán obce Slatina nad Zdobnicí

Mikroregion Rychnovsko



Obec je také součástí dobrovolného svazku obcí, a to Mikroregionu Rychnovsko, jehož cílem je koordinování celkového rozvoje území mikroregionu na základě společné strategie, koordinování územních plánů a územního plánování, přímé provádění společných investičních akcí a společná propagace mikroregionu v cestovním ruchu. Sdružuje celkem 30 obcí a byl založen v roce 2004.

Euroregion Glacensis

Euroregion Glacensis je nadnárodní dobrovolné zájmové sdružení měst a obcí a dalších právnických osob na území okresů Náchod, Rychnov nad Kněžnou, Hradec Králové, Trutnov, Jičín, Chrudim, Svitavy, Ústí nad Orlicí, Pardubice a Šumperk na české straně a powiaty kłodzki, ząbkowski, wałbrzyski, strzelecki, świdnicki, dzierzoniowski a město Wałbrzych na polské straně. Jeho hlavním úkolem je podpora česko-polské přeshraniční spolupráce a rozvoje příhraničního území, která jsou spjata úzkými geografickými a historicko-politickými vazbami. Euroregion byl založen 5.12.1996 v Hradci Králové.

Evropská Slatina



V rámci projektu Evropská Slatina jde o spolupráci 14 Slatin, 12 z České republiky a 2 ze Slovenska. Cílem projektu je zveřejnit informace z oblasti místa, kultury, tradic a historie obcí a pomocí stránek nabízet ostatním účastníkům projektu a návštěvníkům místní kulturní akce, setkání, telekonference, výměnu informací, soutěže, možnosti spolupráce místních sdružení a spolků, možnosti sportu a ubytování.

Motto projektu: "**Jsem hrdý, že jsem ze Slatiny!**". Toto motto obec používá i při znaku obce, viz připojený obrázek znaku.

2.4.5. Územní zajímavosti

Slatina nad Zdobnicí je malebnou obcí zasazenou do údolí řeky Zdobnice, v nadmořské výšce 420 metrů. Její území a přírodní charakteristika odráží bohatou historii, kulturní dědictví i jedinečné krajinné prvky, které ji činí zajímavou nejen pro místní obyvatele, ale i pro návštěvníky.

Dominantním přírodním prvkem obce je již zmíněná řeka Zdobnice, která protéká jejím územím a tvoří spolu se Slatinským potokem významný vodní systém. Tyto vodní toky nejen formují krajinu, ale také přispívají k její ekologické hodnotě. V minulosti se v okolí Zdobnice údajně vyskytovalo zlato, což vedlo k domněnkám o jeho těžbě. Při jihozápadní hranici katastru nalezneme přírodní rezervaci Ve Slatinské stráni, která je významná přítomností opukovitého vápenitého podloží, které přeje výskytu teplomilných druhů rostlin. Rostou zde například vstavačovitě druhy střešníček pantoflíček, krušník tmavočervený, okrotice bílá, z dalších druhů lilie zlatohlavá, lýkovec jedovatý.

V intravilánu obce se kříží dvě značené cyklostezky (4075 a 4332), které pojí obec se sousedními obcemi a městy. Při cyklostezce 4075 vede také modrá turistická trasa. Západní cíp katastru protíná červená turistická trasa. S ohledem na blízkost CHKO Orlické hory, je obec součástí turisticky významného regionu, který je celoročně vyhledáván nejen pro zimní sporty, ale také letní turistiku.



Ptačí pohled na obec Slatina nad Zdobnicí

2.4.6. Podnikatelské subjekty

V obci Slatina nad Zdobnicí jsou také podnikatelské subjekty. K 31. 12. 2024 jsou to následovné:

	Registrované podniky	Podniky se zjištěnou aktivitou
Celkem	169	85
Zemědělství, lesnictví, rybářství	18	8
Průmysl celkem	33	20
Stavebnictví	22	13
Velkoobchod a maloobchod; opravy a údržba motorových vozidel	25	8
Doprava a skladování	6	3
Ubytování, stravování a pohostinství	6	2
Informační a komunikační činnosti	1	1
Činnosti v oblasti nemovitostí	4	-
Profesní, vědecké a technické činnosti	15	8
Administrativní a podpůrné činnosti	1	1
Veř. správa a obrana; povinné sociální zabezpečení	2	1
Vzdělávání	6	3
Zdravotní a sociální péče	4	4
Kulturní, zábavní a rekreační činnosti	7	3
Ostatní činnosti	13	8

Struktura ekonomických subj. podle odvětví v roce 2024



2.5. Hospodářství obce

2.5.1. Samospráva obce

Zastupitelstvo obce se skládá z 11 členů a vedení obce zastává starosta spolu s jedním místostarostou.

Vedení obce:	
Starosta obce	Mgr. Petr Tůma
Místostarosta obce	Radovan Kubíček

Zastupitelstvo obce:	
Jan Brokeš	
Ing. Dušek Josef	
Marcela Lasáková	
Ing. Jakub Lebruška	
Tomáš Mazura	
Martin Michalička	
Václava Paďourová	
Bc. Jaroslav Syrovátka	
Eva Uhrovičová	

Finanční výbor obce:	
Ing. Dušek Josef	předseda výboru
Ing. Jakub Lebruška	člen výboru
Martin Michalička	členka výboru

Kontrolní výbor obce:	
Jaroslav Syrovátka	předseda výboru
Jan Brokeš	člen výboru
Václava Paďourová	členka výboru

Sociálně-kulturní výbor obce:	
Marcela Lasáková	předsedkyně výboru
Tomáš Mazura	člen výboru
Eva Uhrovičová	členka výboru

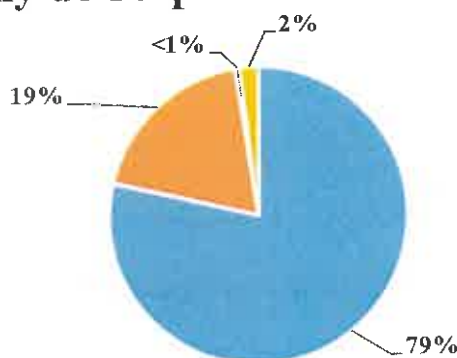
Obecně závazné vyhlášky jsou vyvěšeny na oficiální stránce obecního úřadu:

<https://www.slatinanz.cz/urad/obecne-zavazne-vyhlasky-a-narizeni/>

2.5.2. Rozpočet obce

Obec Slatina nad Zdobnicí hospodařila, v roce 2024, s přebytkovým rozpočtem ve výši 26 185 934 Kč. Rozpočet obce se skládal z příjmů daňových (20 558 686 Kč), nedaňových (5 176 112 Kč), kapitálových (900 Kč) a přijatých transferů (450 236 Kč).

Příjmy do rozpočtu obce v roce 2024



■ Daňové 20 558 686 Kč ■ Nedaňové 5 176 112 Kč ■ Kapitálové 900 Kč ■ Transfery 450 236 Kč

Obec ze svého rozpočtu, v roce 2024, vydala své prostředky především do vzdělávání a školských služeb, ochrany životního prostředí, dopravní infrastruktury a systému odvádění odpadních vod, a to následovně:

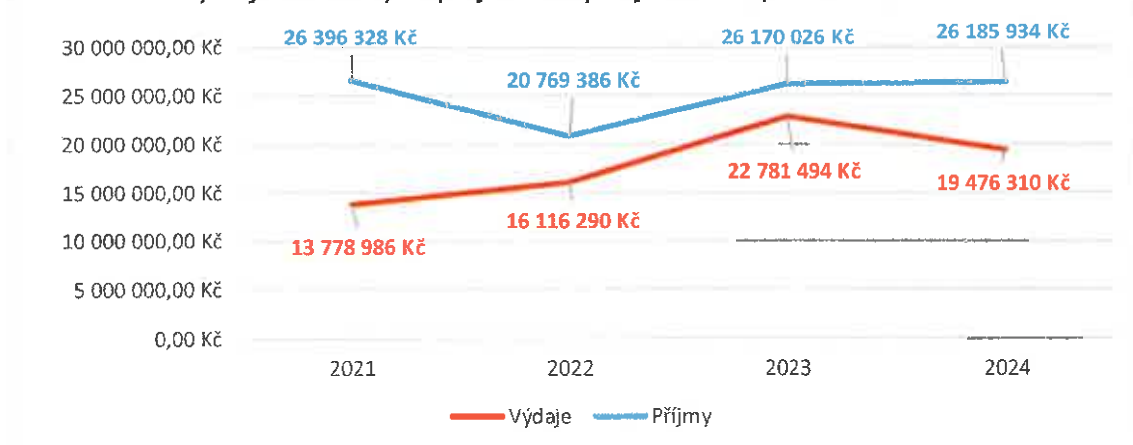
Výdaje v roce 2024:

Pěstební činnost	66 736 Kč
Podpora ostatních produkčních činností	730 006 Kč
Správa v lesním hospodářství	105 656 Kč
Silnice	2 544 750 Kč
Ostatní záležitosti pozemních komunikací	415 700 Kč
Dopravní obslužnost veřejnými službami – linková	19 535 Kč
Odvádění a čištění odpadních vod a nakládání s kaly	1 116 273 Kč
Základní školy	3 510 372 Kč
Divadelní činnost	65 376 Kč
Činnosti knihovnické	39 884 Kč
Ostatní záležitosti kultury	17 292 Kč
Rozhlas a televize	59 375 Kč
Zájmová činnost v kultuře	20 000 Kč
Ostatní záležitosti kultury, církví a sdělovacích prostředků	88 378 Kč
Ostatní sportovní činnost	331 157 Kč

Strategický rozvojový plán obce Slatina nad Zdobnicí

Využití volného času dětí a mládeže	8 289 Kč
Ostatní zájmová činnost a rekreace	374 839 Kč
Všeobecná ambulantní péče	60 000 Kč
Hospice	15 000 Kč
Bytové hospodářství	25 676 Kč
Veřejné osvětlení	280 643 Kč
Pohřebnictví	57 350 Kč
Komunální služby a územní rozvoj jinde nezařazené	1 163 213 Kč
Sběr a svoz komunálních odpadů	505 479 Kč
Sběr a svoz ostatních odpadů jiných než nebezp. a komunálních	267 349 Kč
Péče o vzhled obcí a veřejnou zeleň	2 330 896 Kč
Domovy pro seniory	12 000 Kč
Osobní asistence, pečovatelská služba a podpora samost. bydlení	70 565 Kč
Požární ochrana – dobrovolná část	402 234 Kč
Zastupitelstva obcí	1 264 507 Kč
Volby do zastupitelstev územních samosprávných celků	23 269 Kč
Volby do Evropského parlamentu	20 540 Kč
Činnost místní správy	2 871 120 Kč
Obecné příjmy a výdaje z finančních operací	4 904 Kč
Pojištění funkčně nspecifikované	56 518 Kč
Ostatní finanční operace	487 282 Kč
Finanční vypořádání	16 808 Kč
Ostatní činnosti jinde nezařazené	27 338 Kč
Výdaje celkem	19 476 310 Kč

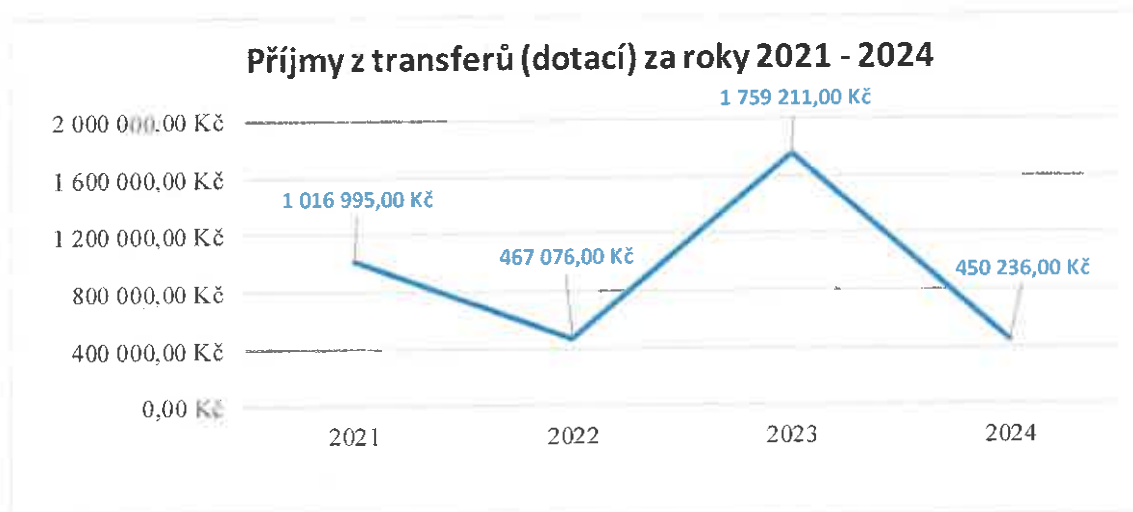
Vývoj skutečných příjmů a výdajů za roky 2021 - 2024



Strategický rozvojový plán obce Slatina nad Zdobnicí

Obec Slatina nad Zdobnicí se snaží dlouhodobě udržovat přebytkové rozpočty a vytvářet tak finanční rezervu, díky čemuž je schopna investovat do plánovaných finančně náročnějších akcí (rozvoj předškolního a následného vzdělávání, rekonstrukce obecních budov, revitalizace a ochrana obecní zeleně, odkanalizování obce apod.). S ohledem na velikost obce a výši jejího rozpočtu je úsporný hospodaření skvělou možností, jak docílit technického a ekonomicko-sociálního rozvoje.

Obec se také snaží získávat prostředky z dotačních titulů, které jsou účelně čerpány na rozvoj obecní infrastruktury.



Za poslední 4 roky obec Slatina nad Zdobnicí čerpala dotace ve výši 3 693 518 Kč, což jsou 4 % z celkových finančních příjmů do rozpočtu obce mezi lety 2021–2024, které činily dohromady 99 521 674 Kč.

S ohledem i na zjevnou úspornost obce a následné proinvestování prostředků do obecní infrastruktury se dá považovat hospodaření s penězi zastupitelstvem obce za více než dobré.

Obec je tedy schopna financovat případné spoluúčasti dané dotačními fondy.

2.5.3. Soustava informativních a monitorujících ukazatelů (SIMU)

Monitoring hospodaření obcí je založen na sledování soustavy informativních a monitorujících ukazatelů (SIMU) u jednotlivých obcí a jimi zřízených příspěvkových organizací, přičemž za zásadní ukazatele jsou považovány ukazatel celkové likvidity a ukazatel podílu cizích zdrojů k celkovým aktivům. Výsledky obce Slatina nad Zdobnicí za roky 2020–2023 jsou následující:

Informační ukazatel	Rok 2020	Rok 2021	Rok 2022	Rok 2023
Počet obyvatel obce	880	846	852	857
Příjem celkem (po konsolidaci)	23 821 933 Kč	26 396 328 Kč	20 769 386 Kč	26 170 026 Kč
Uroky	0 Kč	0 Kč	0 Kč	0 Kč
Uhrazené splátky dluhopisů a půjčených prostředků	0 Kč	0 Kč	0 Kč	0 Kč
Dluhová služba celkem	0 Kč	0 Kč	0 Kč	0 Kč
Ukazatel dluhové služby	0,00 %	0,00 %	0,00 %	0,00 %
Aktiva celkem	222 529 395 Kč	222 376 514 Kč	229 218 181 Kč	239 544 507 Kč
Cizí zdroje	12 252 316 Kč	506 115 Kč	711 613 Kč	867 244 Kč
Stav na bankovních účtech celkem	22 165 757 Kč	34 790 660 Kč	39 466 480 Kč	43 026 560 Kč
Úvěry a komunální dluhopisy	0 Kč	0 Kč	0 Kč	0 Kč
PNFV a ostatní dluhy	0 Kč	0 Kč	0 Kč	0 Kč
Zadluženost	0 Kč	0 Kč	0 Kč	0 Kč
Podíl zadluženosti na cizích zdrojích	0,00 %	0,00 %	0,00 %	0,00 %
Oběžná aktiva	33 608 423 Kč	35 010 477 Kč	40 214 225 Kč	44 375 211 Kč
Krátkodobé závazky	1 057 451 Kč	506 115 Kč	711 613 Kč	717 244 Kč
Monitorující ukazatel				
Podíl cizích zdrojů k celkovým aktivům	5,51 %	0,23 %	2,10 %	2,23 %
Celková likvidita	31,78	69,17	12,80	15,45

SIMU se vypočítává z předložených finančních a účetních výkazů a vyhodnocuje výsledky výpočtu. Obec, jejichž ukazatel celkové likvidity je k 31.12. daného roku v intervalu $<0; 1>$ a zároveň podíl cizích zdrojů k celkovým aktivům vyšší než 25 %, jsou osloveny dopisem ministra financí a požádány o zdůvodnění tohoto stavu a o stanovisko zastupitelstva dané obce.

V tomto ohledu obec splňuje podmínky finančního zdraví, protože v každém výše uvedeném roce obec splňuje dané podmínky v rámci hospodaření.

2.6. SWOT analýza

Analýza silných a slabých stránek je standardní metodou strategického řízení subjektu (firmy, obce, neziskové organizace i sportovního klubu). Vychází z rozpoznání vnitřních slabých a silných stránek (předností daného subjektu) i z pochopení vnějších příležitostí a hrozeb, kterým musí v současné době i v nejbližší budoucnosti pravděpodobně čelit. Základní myšlenka vychází z rozdělení vnitřních faktorů na silné a slabé stránky a z rozdělení vnějších faktorů na příležitosti a hrozby. Tudíž i my jsme SWOT analýzu zvolili jako vhodnou metodu k poznání kritických oblastí obce, které bude potřeba řešit.

Metoda má své opodstatnění z následujících důvodů:

- je obecně známá, informace o situaci v organizaci členěné podle SWOT jsou jasné a přehledné;
- není příliš náročná na čas spojený se sběrem dat;
- metoda se sice jeví jako příliš statická, ale v současných podmínkách obce (údaje, jež jsou k dispozici) nebylo možné jinou analýzu použít.

Strategický rozvojový plán obce Slatina nad Zdobnicí

Silné stránky	Slabé stránky
<ul style="list-style-type: none"> • Obec položená ve velice dobré krajině v blízkosti města Rychnov nad Kněžnou (dostupnost do města cca 14 min. jízdy autem; 22 min. jízdy autobusy). • Rozvinutá občanská vybavenost. • Úzká spolupráce stávajících zastupitelů a jejich ochota řešit stávající problémy. • Dostupné způsoby informování obyvatel – webové stránky obce, rozhlas a zpravodaj. • Snaha zlepšovat občanskou vybavenost, technickou infrastrukturu i přírodní bohatství v obci. • Dobré hospodaření s rozpočtem obce. • Blízké přírodní bohatství – potenciál turismu. • Spokojenost občanů a jejich společenský život v obci. 	<ul style="list-style-type: none"> • Nedostatečná výše rozpočtu na investování finančně náročnějších projektů – závislost na dotačních příležitostech. • Nepřítomnost kompletní splaškové kanalizace včetně ČOV po celém území obce. • Dojíždění za prací, službami a vzděláním.
Příležitosti	Hrozby
<ul style="list-style-type: none"> • Rekonstrukce veřejného prostranství pro občany obce. • Vybudování systému splaškové kanalizace. • Zlepšování stavu místních komunikací. • Zvyšování bezpečnosti v obci (chodníky, místní komunikace). • Budování nového vyžití pro děti, mladistvé i dospělé. • Zkvalitňování a budování občanské vybavenosti. • Zvyšování atraktivity obce. • Revitalizace a rekonstrukce obecních budov. • Průběžná rekonstrukce a obnova stávající infrastruktury. • Využití dotačních fondů. • Vytváření rezerv, díky dobrému hospodaření s rozpočtem obce. • Protipovodňová opatření – rozhlas. • Snížení energetické náročnosti obecního majetku (zateplení, nové systémy topení apod..) 	<ul style="list-style-type: none"> • Nezískání dostatku grantových finančních prostředků, což povede k neuskutečnění plánovaných akcí. • Předpoklad nižšího výběru daní, který může vést ke snižování financí. • Nespokojenost a nezájem občanů při vytváření lepšího prostředí v obci i jejím blízkém okolí, pomalé a nedostatečné sdělování informací a šíření nepodložených fám. • Občané se nepřihlásí k trvalému pobytu, což znamená pro obec výrazné finanční ztráty. • Zkreslování situací a skutečností. • Zvyšující se byrokracie ve státní správě, která se musí nutně odrazit v nepřiměřené byrokracii v obci. • Neochota občanů plnit zákonem dané povinnosti (platby za svoz odpadu, poplatky za psy apod.). • Stárnutí populace, snížení příjmů obce. • Odliv služeb z obce.

Strategický rozvojový plán obce Slatina nad Zdobnicí

K tomu, aby se příležitosti mohly přeměnit do podoby cílů a jejich následné realizace je potřeba získat co nejširší základnu občanů a k tomu zaměřit i činnost zastupitelů a ostatních sdružení (spolků) v obci. K tomuto je potřeba především, a kromě jiného mít neustále na paměti:

- Přístup k novým poznatkům (zejména o grantech a dotacích, ale i nových zákonech dalších předpisech, které ovlivňují práci zastupitelů a dění v obci), neustálé vzdělávání a dotahování věcí do zdárného konce.
- Aktivní řízení, nebát se vystupovat rozhodně, pokud je to v zájmu VŠECH občanů obce.
- Převádění zbývajících rezerv.
- Upevňování povědomí o činnosti OÚ u občanů.
- Odpovědnost jednotlivců (zastupitelů a dalších osob, podílejících se na rozvoji obce).
- Společenský život, kulturní a sportovní setkávání.
- Analýza stavu – hodnocení průběhu a stavu jednotlivých akcí.

3. Dlouhodobý rozvoj obce – okruhy

V této části strategického rozvojového plánu si obec určila okruhy, které jsou součástí dlouhodobého rozvoje, a to tak, aby byl naplněn předpoklad postupného odrážení potřeb občanů, místní samosprávy a obecného rozvoje.

Oblast č. 1 - Občanská vybavenost a podpora aktivit místních obyvatel

Oblast č. 2 - Rozvoj vzdělávání, organizace volného času a sportovišť

Oblast č. 3 - Podpora podnikání a místní produkce

Oblast č. 4 - Správa obecního majetku

Oblast č. 5 - Dopravní infrastruktura

Oblast č. 6 - Technická infrastruktura a bezpečnost v obci

Oblast č. 7 - Územní rozvoj a vzhled obce

Oblast č. 8 - Životní prostředí

3.1. Občanská vybavenost a podpora aktivit místních obyvatel

- Zajišťování odpovídající nabídky veřejných služeb a infrastruktury v oblastech využití volného času a vzdělávání.
- Obnova a doplňování různých prvků pro odpočinek a relaxaci v intravilánu i extravilánu obce.
- Zkvalitňování technického stavu budov a jejich vybavení.
- Rozšiřování dostupnosti služeb v obci.
- Organizace kulturních akcí.
- Podpora místních spolků.

3.2. Rozvoj vzdělávání, organizace volného času a sportovišť

- Modernizace budov a souvisejícího okolí mateřské a základní školy.
- Zkvalitnění materiálního a technického vybavení mateřské a základní školy.
- Podpora vytváření programů pro další vzdělávání učitelů a odborných pracovníků ve školství.
- Rozvoj sportovišť a míst vhodných k volnočasovým aktivitám.
- Průběžná obnova herních prvků na dětských hřištích.
- Podpora organizace sportovních akcí.
- Oprava povrchu hřišť.
- Vybudování stezky pro chodce a cyklisty.

3.3. Podpora podnikání a místní produkce

- Podpora tradičního podnikání, místní produkce.

3.4. Správa obecního majetku

- Údržba budov veřejné správy a budov v majetku obce (budova úřadu, sklad aj.).
- Investice do materiálně technického vybavení úřadu obce.
- Pořízení technického vybavení pro zajištění činnosti komunální služby.
- Obnova a údržba kulturních a historických památek.

3.5. Dopravní infrastruktura

- Zkvalitnění dopravní infrastruktury v obci.
- Opravy a rekonstrukce místních komunikací.
- Podpora dopravní obslužnosti.
- Vybudování nových úseků chodníků na území obce.
- Podpora cyklistické dopravy – budování nových cyklistických stezek a cyklotras.

3.6. Technická infrastruktura a bezpečnost v obci

- Vybudování obecní ČOV a související oddílné kanalizace.
- Obnova a rozšiřování sítě veřejného vodovodu.
- Zajištění dostatečného zdroje pitné vody vč. její akumulace a úpravy.
- Modernizace a rozšíření veřejného osvětlení.
- Podpora odděleného sběru a materiálové využití u všech skupin odpadů s ohledem na ekologické, technické, ekonomické a sociální podmínky.
- Rozšíření počtu sběrných míst pro odděleně sbírané složky KO (papír, sklo, plasty, kovy atd.).
- Zkvalitňování zázemí sběrného dvora.
- Pořízení techniky pro práci s nakládáním s odpady.
- Podpora činnosti Sboru dobrovolných hasičů (SDH).
- Pořízení nezbytné techniky pro SDH.
- Zajištění odpovídajícího zázemí pro činnost SDH.

3.7. Územní rozvoj a vzhled obce

- Podpora výstavby rodinných domů, vytváření lokalit pro výstavbu.
- Údržba a další péče o centrální prostranství obce.
- Údržba ostatních veřejných prostranství v obci.
- Průběžná aktualizace územního plánu.

3.8. Životní prostředí

- Výchova obyvatelstva ke vztahu k životnímu prostředí a historickému dědictví.
- Optimalizace systému nakládání s komunálním odpadem a odstraňování starých ekologických zátěží.
- Zachování a ochrana kvalitního životního prostředí v obci i v širším okolí.
- Údržba veřejných prostranství.
- Stabilizace veřejné zeleně a veřejných prostranství v obcích.
- Odstraňování černých nepovolených skládek.
- Odstranění starých nebezpečných stromů a výsadba nových.
- Protipovodňové opatření.
- Péče, obnova doprovodné zeleně podél komunikací.
- Péče a obnova zeleně na veřejných prostranstvích.
- Realizace energeticky úsporných opatření na veřejných budovách.
- Podpora využití obnovitelných a druhotných energetických zdrojů.

4. Rozvojový plán – seznam projektů

V této části strategického rozvojového plánu si obec určila priority, které jsou jí známe, a u kterých si je vědoma jejich aktuální potřeby, proto jsou konkrétní a vycházejí tak částečně i z okruhů dlouhodobého rozvoje.

Základní priority obce Slatina nad Zdobnicí:

Priorita č. 1 – Technická infrastruktura

Priorita č. 2 – Bezpečnost v obci a místní komunikace

Priorita č. 3 – Správa a údržba obecních budov a občanská vybavenost

Priorita č. 4 – Sbor dobrovolných hasičů

Priorita č. 5 – Sakrální stavby

4.1. Priorita č. 1 – Technická infrastruktura

4.1.1. Splašková kanalizace včetně ČOV	
Období realizace:	2027–2030
Popis projektu:	První fáze nového systému splaškové kanalizace včetně zajištění čističky odpadních vod.
Předpokládaná investice:	200 000 000,-
Financování:	Z Ministerstva životního prostředí či z Ministerstva zemědělství + spolufinancování obce.

4.2. Priorita č. 2 – Bezpečnost v obci a místní komunikace

4.2.1. Chodník ZŠ – Konzum	
Období realizace:	2026–2028
Popis projektu:	Vybudování chodníku od základní školy k místní prodejně, čímž dojde k výraznému navýšení bezpečného pohybu v obci.
Předpokládaná investice:	3 000 000 Kč
Financování:	Z Integrovaného regionálního operačního programu + spolufinancování obce.

4.2.2. Chodník Konzum – Rybízovna	
Období realizace:	2028
Popis projektu:	Vybudování chodníku od místní prodejny k zástavbě „Rybízovna“.
Předpokládaná investice:	10 000 000 Kč
Financování:	Z Integrovaného regionálního operačního programu + spolufinancování obce.

4.2.3. Místní komunikace	
Období realizace:	2026–2035
Popis projektu:	Rekonstrukce místních komunikací
Předpokládaná investice:	10 000 000 Kč
Financování:	Z Ministerstva pro místní rozvoj + spolufinancování obce.

4.3. Priorita č. 3 – Správa a údržba obecních budov a občanská vybavenost

4.3.1. Topení ZŠ a elektroinstalace	
Období realizace:	2026–2029
Popis projektu:	Pořízení a instalace nového systému rozvodů topení a tepelného čerpadla v budově základní školy.
Předpokládaná investice:	8 000 000 Kč
Financování:	Z Ministerstva životního prostředí + spolufinancování obce.

4.3.2. Topení MŠ a elektroinstalace	
Období realizace:	2026–2029
Popis projektu:	Pořízení a instalace nového systému rozvodů topení a tepelného čerpadla v budově mateřské školy.
Předpokládaná investice:	6 000 000 Kč
Financování:	Z Ministerstva životního prostředí + spolufinancování obce.

4.3.3. Zateplení budovy OÚ	
Období realizace:	2026
Popis projektu:	Zateplení budovy obecního úřadu, čímž dojde ke snížení energetické náročnosti budovy.
Předpokládaná investice:	3 000 000 Kč
Financování:	Z Ministerstva životního prostředí + spolufinancování obce.

4.3.4. Multifunkční sál	
Období realizace:	2030–2032
Popis projektu:	Vybudování nového multifunkčního sálu pro různorodé kulturní využití a občanské setkávání. V rámci projektu by došlo k zajištění i nouzových bytů či sběrného místa.
Předpokládaná investice:	30 000 000 Kč
Financování:	Z Ministerstva životního prostředí či Ministerstva pro místní rozvoj + spolufinancování obce.

4.3.5. Topení OÚ	
Období realizace:	2028–2030
Popis projektu:	Pořízení a instalace nového systému rozvodů topení a tepelného čerpadla v budově obecního úřadu.
Předpokládaná investice:	4 000 000 Kč
Financování:	Z Ministerstva životního prostředí + spolufinancování obce.

4.3.6. Půdní vestavba ZŠ – projekt	
Období realizace:	2028–2029
Popis projektu:	Zajištění projektu a rozpočtu na realizaci půdní vestavby a rekonstrukce střechy základní školy
Předpokládaná investice:	500 000 Kč
Financování:	Z Ministerstva životního prostředí či z Ministerstva pro místní rozvoj + spolufinancování obce.

4.4. Priorita č. 4 – Sbor dobrovolných hasičů

4.4.1. Rekonstrukce budovy SDH	
Období realizace:	2026–2029
Popis projektu:	Rekonstrukce klubovny JPO/SDH.
Předpokládaná investice:	3 000 000,-
Financování:	Z Ministerstva životního prostředí či z Ministerstva vnitra + spolufinancování obce.

4.5. Priorita č. 5 – Sakrální stavby

4.5.1. Rekonstrukce fasády kostela	
Období realizace:	2027
Popis projektu:	Rekonstrukce a obnova nátěru fasády obecního kostela.
Předpokládaná investice:	2 000 000,-
Financování:	Z Ministerstva pro místní rozvoj + spolufinancování obce.

Zastupitelstvo obce usilovně pracuje na sestavování a plnění obecních priorit, které si dávají za cíl zkvalitňovat život v obci. Všeobecně se počítá s dalším nárůstem prioritních oblastí a aktualizací tohoto strategického rozvojového plánu. Zastupitelstvo obce je seznámeno s možnostmi získávání dotací ze strukturálních a národních fondů a věří, že je obec Slatina nad Zdobnicí schopna tyto možnosti využít.

Strategický rozvojový plán obce Slatina nad Zdobnicí

Strategický rozvojový plán obce Slatina nad Zdobnicí

byl schválen zastupitelstvem obce dne...*16/12/2025*.....

OBEC
Slatina nad Zdobnicí
517 56 Slatina nad Zdobnicí 198
IČ:00275395 DIČ:CZ00275395
- 1 -



.....
Mgr. Petr Tůma
starosta obce

